

**C. JUAN LEYVA MENDIVIL
SUBSECRETARIO DE AGRICULTURA.**

Presente

At'n. ING. JESUS LUCAS VARELA VALENZUELA
DIRECTOR GENERAL

Referente al oficio 12/10-023-2019 de fecha 01 de Febrero del 2019, mediante el cual se me comisiona los días del 05 al 07 de Febrero del presente año, a las localidades dentro del área de influencia del Distrito de Desarrollo Rural No. 142-Ures, con el propósito de: Seguimiento al Programa de Concurrencia con Entidades Federativas, al respecto le informo a usted de los resultados derivados de esta comisión:

El día 05 de Febrero a las 4:00 pm personal de la Comisión Estatal del Agua (CEA) Ing. Lizbeth Castro y Arq. Jacqueline Zalazar y su servidor, nos presentamos en las instalaciones que ocupa la Presidencia Municipal de Huepac para participar en una reunión convocada por personal de la CEA, a través del síndico municipal en seguimiento a los trabajos que ha venido realizando personal de la CEA en ese Municipio. A dicha reunión no se presentaron los productores, ya que al parecer hubo una confusión en la fecha de programación. Se logró contactar a la Ciudadana Presidenta Municipal Mtra. María Eloína Lugo Méndez y se acordó en reprograma la fecha de dicha reunión, quedando esta por ser definida por parte del personal de la SEA.

Los días 6 y 7 se realizaron trabajos de campo en el Municipio de Baviacora, donde participaron además los presidentes de las unidades de riego par mostrarnos las condiciones de cada una de las tomas de agua de las diferentes localidades como son:


Localidad La Aurora.

- 1.- Toma La Vinata.
 - 6 Usuarios
 - 10 Has.

- 2.- Toma El Fresno.
 - 12 Usuarios
 - 13.5 Has.

- 3.- Toma El Tren.
 - 11 Usuarios
 - 14 Has.

- 4.- Toma La Holaya.
 - 11 Usuarios
 - 20 Has.



NOTA:


Tomas de agua directa de aguas superficiales del Rio Sonora que carecen de infraestructura (tomas de agua rústicas), y que además no cuentan con un título de concesión para el uso del agua.

Localidad La Labor.

- 1.- Toma La Pima.
 - 18 Usuarios
 - 45 Has.

Localidad Mazocahui.


- 1.- Toma La Cañada Ancha.
 - 16 Usuarios
 - 30 Has.



Sin otro particular por el momento y reiterándole mi disponibilidad para cualquier aclaración.

ATENTAMENTE

Antonio Yocupicio Yautmea
Antonio Yocupicio Yautmea



R. 78