


Hermosillo, Sonora, 29 de Mayo de 2019.

ING. GUSTAVO CAMOU LUDERS
SUBSECRETARIO DE GANADERIA
P R E S E N T E.-



Derivado del oficio N° 12/04/0296-2019, de fecha 20 de Mayo del 2019, donde se me comisionó a los Municipios de Benjamín Hill, Santa Ana, Magdalena y Trincheras Sonora, los días comprendidos del 23 al 27 de Mayo del presente año, con el propósito de Coordinar, supervisar y verificar las obras o acciones que se apoyan con los diferentes programas a cargo de esta Subsecretaría.

Con el fin de verificar los trabajos de rehabilitación y mantenimiento de los caminos rurales, mismos que fueron ejecutados por maquinaria de la Unión Ganadera Regional de Sonora; Un servidor, en compañía del Sr. José Soto, trabajador de la UGRS, verificamos que hayan rehabilitado las rúas.

Después de realizar el recorrido por cada uno de los caminos se puede decir que, la superficie de rodamiento era buena y con el apoyo de un GPS, nos arrojó los siguientes datos:

| MUNICIPIO | CAMINOS VECINALES QUE SE TRABAJARON | LONG. EN (KM) |
|---------------|---------------------------------------------------------------------------------------------------------------------------------------|---------------|
| BENJAMIN HILL | CARRET. INT. KM 107-R. AGUA BLANCA-R. EL CARRIZO-R. BUENOS AIRES-R. SAN JUDAS-R. EL ÁGUILA-R. EL 4-R. EL PORVERNIR-LINDERO TRINCHERAS | 68.00 |
| “ | ENT. CAMINO TRINCHERAS-FELIX GOMEZ-R. LAS CRUCES-R. SAN FRANCISCO, R. MILPILLAS | 23.00 |
| “ | CARRET. INTERN. -CASA BLANCA-EJ. SAN DIEGO-COL. MIGUEL HIDALGO | 11.50 |
| “ | CARRET. INTERNAC. KM 125 A QUEROBABI | 20.00 |
| “ | BENJAMIN HILL-SAN JUAN-LAS ANIMAS-EL CUERVO-EL REMOLINO-SAN HIPÓLITO-EL SOTOL-EL PORVENIR-CAMINO TRINCHERAS | 53.00 |
| “ | BENJAMIN HILL-ENT. RANCHO EL CARRIZO | 20.00 |
| | TOTAL | 195.50 |

D. 489

| MUNICIPIO | CAMINOS VECINALES QUE SE TRABAJARON | LONG. EN (KM) |
|------------------|-------------------------------------------------------------|---------------|
| SANTA ANA | KM 1-CARRET. SANTA ANA/CABORCA-EJ. SANTA MARTHA Y PANTANITO | 7.50 |
| “ | KM 2 CARRET. SANTA ANA/CABORCA-EJ. EL COYOTILLO | 22.00 |
| “ | SANTA ANA VIEJO-EJ. LOS FRESNOS | 18.50 |
| “ | KM 13 CARRET. SANTA ANA/CABORCA-EL SOCORRO-LOS FRESNOS | 20.00 |
| | TOTAL | 68.00 |

| MUNICIPIO | CAMINOS VECINALES QUE SE TRABAJARON | LONG. EN (KM) |
|------------------|--------------------------------------------------------------------|---------------|
| MAGDALENA | EJ. LA CEBOLLA-EL CERRO PRIETO | 42.00 |
| “ | CARRET. 4 CARR. - EJ. SAN LORENZO | 4.00 |
| “ | EJ. EL PANTANITO-EJ. SAN LORENZO-SAN ISIDRO-PARRILLA EJ. TERRENATE | 15.00 |
| “ | B.C. SAN IGNACIO-EJ. MAGDALENA | 9.00 |
| “ | EJ. SAN LORENZO-CARRET. 4 CARRILES (LA MISIÓN) | 3.00 |
| “ | CARRET. CUCURPE-EJIDO EL SASABE | 10.00 |
| “ | EJ. SAN LORENZO-EJ. EL PANTANITO | 3.00 |
| “ | B.C. SAN IGNACIO-EJ. TERRENATE | 4.00 |
| “ | MESA EL ALAMO-EJ. EL SASABE | 9.50 |
| “ | EL SAUCITO-CASA BLANCA-EL RECODO | 5.00 |
| “ | CARRET. TUBUTAMA-EL CARRIZO | 13.50 |
| “ | EJ. LA CEBOLLA-LA PITAHAYA | 3.00 |
| “ | EJ. LA CEBOLLA-LA TAZA | 3.00 |
| “ | EJ. LA CEBOLLA-LA CHUREA | 2.00 |
| “ | CARRET INT. -B.C. SAN IGNACIO-EJ. MAGDALENA | 6.00 |
| “ | CARRET. INT. - EJ. SAN LORENZO | 8.00 |
| | TOTAL | 140.00 |

| MUNICIPIO | CAMINOS VECINALES QUE SE TRABAJARON | LONG. EN (KM) |
|------------|--------------------------------------|---------------|
| TRINCHERAS | TRINCHERAS-CERRO COLORADO | 36.00 |
| " | TRINCHERAS-EL OCUCA | 18.00 |
| " | TRINCHERAS-LOS FRESNOS | 28.00 |
| " | TRINCHERAS-LINDERO B. HILL-EL CUATRO | 26.00 |
| " | TRINCHERAS-CHUPI SONORA | 4.00 |
| " | TRINCHERAS-LAS PALMAS | 12.00 |
| " | TRINCHERAS-ARITUAVA | 5.00 |
| " | TRINCHERAS-HEDIONDIAS | 5.00 |
| " | TRINCHERAS-CHATO ORTIZ | 10.00 |
| " | PALMAS-EL PRIETO | 4.00 |
| | TOTAL | 148.00 |

Sin más por el momento me despido.

Se anexa: Informe Fotográfico.

A T E N T A M E N T E

AGENTE TECNICO



ING. ALFREDO ALONSO GRAGEDA ARAGÓN

c.c.p. LIC. OSCAR ARMANDO ACUÑA ORTIZ.- Director General de Planeación, Administración y Evaluación
c.c.p. LIC. BERNARDO ESCALANTE MORUA.- Director General de Desarrollo Ganadero.
c.c.p. Lic. JESUS VICTOR CESAR GONZALEZ VIDAURRI/Enlace Administrativo
c.c.p. Archivo

INFORME FOTOGRAFICO



TRAMO CARRET KM 107 AL PORVENIR




TRAMO EL PORVENIR A RANCHO MILPILLAS




TRAMO TRINCHERAS EL R. EL CUATRO



TRAMO TRINCHERAS LOS FRESNOS




TRAMO KM 13 SANTA ANA/CABORCA-LOS FRESNOS



TRAMO KM 2 SANTA ANA/CABORCA-EJ. EL COYOTILLO




TRAMO B. C.-SAN LORENZO-PARRILA-EJ. TERRENATE



TRAMO CARRET. INTERN. -EJ. SAN LORENZO



TRAMO BENJAMIN HILL-ENT. R. EL CARRIZO



TRAMO CARRET INT. CASA BLANCA-COL. M. HIDALGO