



## Distribución Municipal por Distrito Electoral Federal 2006 - 2009

Distrito Electoral	Cabecera del Distrito	Partido Político	Municipios que lo Integran	Población 2008 <sup>1/</sup>
<b>I</b>	San Luis Río Colorado	PAN	San Luis Río Colorado, Atil, Caborca, Opodepe, Rayón, Gral. Plutarco Elías Calles, Puerto Peñasco, Altar, Oquitoa, Pitiquito, Sáric, Trincheras, Tubutama, Benjamín Hill, Santa Ana, Carbo y San Miguel de Horcasitas	357,997
<b>II</b>	Nogales	PAN	Santa Cruz, Agua Prieta, Cananea, Aconchi, Arizpe, Banámichi, Huépac, Bacadéhuachi, Bavispe, Huachinera, Villa Hidalgo, Bacoachi, Tepache, Mazatán, Nogales, Fronteras, Nacozari de García, Imuris, Magdalena, Naco, Baviácora, Cucurpe, San Felipe de Jesús, Bacerac, Cumpas, Divisaderos, Granados, Huásabas, Moctezuma, Nácori Chico y Ures	422,757
<b>III</b>	Hermosillo Norte	PAN	Hermosillo	752,556
<b>V</b>	Hermosillo Sur			
<b>IV</b>	Guaymas	PRI	Bacanora, Sahuaripa, Soyopa, Yécora, San Pedro de la Cueva, Villa Pesqueira, Empalme, Bácum, Arivechi, Onavas, San Javier, Suaqui Grande, La Colorada, Guaymas y Rosario	232,948
<b>VI</b>	Cd. Obregón	PAN	Cajeme	382,649
<b>VII</b>	Navojoa	PRI	Benito Juárez, San Ignacio Río Muerto, Huatabampo, Quiriego, Alamos, Navojoa y Etchojoa	338,701

1/ Proyección de la población en México.

FUENTE: Secretaría de Hacienda del Estado, con base en datos del IFE y CONAPO.

### Distribución Municipal por Distrito Electoral Local 2006 - 2009

Distrito Electoral	Cabecera del Distrito	Partido Político	Municipios que lo Integran
1	San Luis Río Colorado	PAN	San Luis Río Colorado
2	Puerto Peñasco	PRI-PANAL	General Plutarco Elías Calles y Puerto Peñasco
3	Altar	PAN	Atil, Caborca, Altar, Oquitoa, Pitiquito, Sáric, Trincheras y Tubutama
4	Nogales	PAN	Santa Cruz y Nogales
5	Agua Prieta	PRI-PANAL	Agua Prieta, Fronteras y Nacozari de García
6	Magdalena de Kino	PRI-PANAL	Benjamín Hill, Santa Ana, Imuris y Magdalena
7	Cananea	PAN	Cananea y Naco
8	Arizpe	PAN	Aconchi, Arizpe, Banámichi, Huépac, Bacoachi, Baviácora, Cucurpe y San Felipe de Jesús
9	Moctezuma	PRI-PANAL	Bacadéhuachi, Bavispe, Huachinera, Villa Hidalgo, Tepache, Bacerac, Cumpas, Divisaderos, Granados, Huásabas, Moctezuma y Nácori Chico
10	Sahuaripa	PRI-PANAL	Bacanora, Sahuaripa, Soyopa, Yécora, Arivechi, Onavas, San Javier y Suaqui Grande
11	Ures	PRI-PANAL	Opodepe, Rayón, San Pedro de la Cueva, Villa Pesqueira, Mazatán, Carbó, San Miguel de Horcasitas y Ures
12	Hermosillo Noroeste	PAN	Hermosillo
13	Hermosillo Costa	PRI-PANAL	Hermosillo
14	Hermosillo Noreste	PRI-PANAL	La Colorada y Hermosillo
15	Guaymas	PRI-PANAL	Empalme, San Ignacio Río Muerto y Guaymas
16	Cd. Obregón Norte	PRI-PANAL	Cajeme, Rosario y Quiriego
17	Cd. Obregón Centro	PRI-PANAL	Cajeme
18	Cd. Obregón Sur	PRI-PANAL	Bácum y Cajeme
19	Navojoa	PRI-PANAL	Alamos y Navojoa
20	Etchojoa	PAN	Benito Juárez y Echojoa
21	Huatabampo	PRI-PANAL	Huatabampo

NOTA: Los Diputados Plurinominales son 12, correspondiendo 6 al PAN, 1 al PRI, 4 al PRD y 1 al PANAL.

FUENTE: Secretaría de Hacienda del Estado, con base en datos del CEE de Sonora



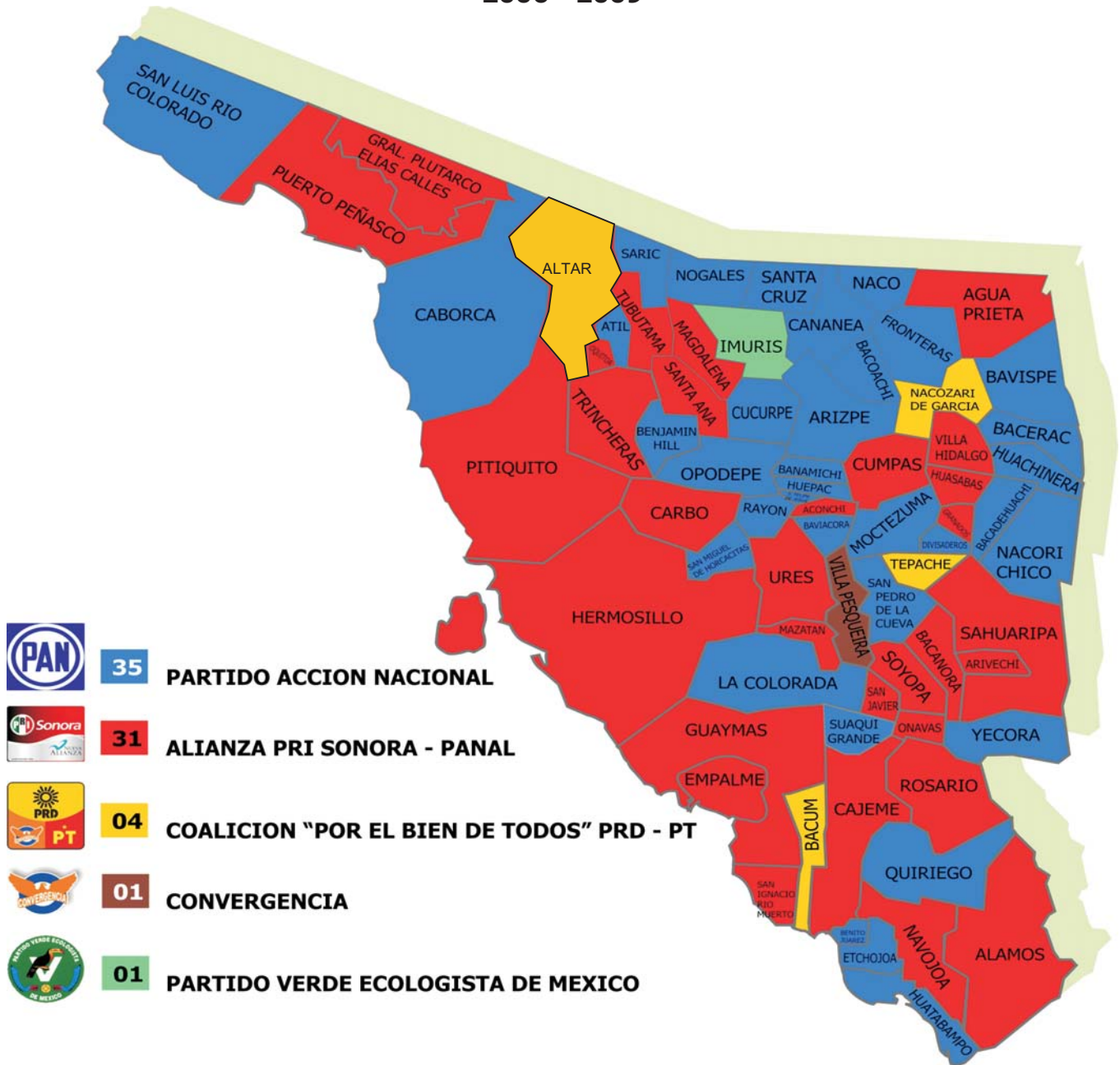
## Presidentes Municipales en Funciones 2006 - 2009

Municipio	Presidente	Partido	Población 2008 <sup>1/</sup>
Aconchi	Francisco Mario Herrera López	PRI-PANAL	2,366
Aqua Prieta	José Antonio Cuadras García	PRI-PANAL	73,281
Alamos	Ruth Concepción Acuña Razcón	PRI-PANAL	24,143
Altar	Romeo Monteverde Estrella	PRD-PT	9,017
Arivechi	Rubén García Montenegro	PRI-PANAL	1,212
Arizpe	Héctor Alvarado Morales	PAN	2,840
Atil	Jesús Luis Celava Gortari	PAN	702
Bacadéhuachi	Jesús Francisco Terán Valencia	PAN	1,232
Bacanora	José Rogelio Galindo Ruiz	PRI-PANAL	678
Bacerac	Mario Ramírez Orantes	PAN	1,321
Bacoachi	Luis Miquel Avechuro Pesqueira	PAN	1,416
Bácum	Víctor Manuel Muñoz Espinoza	PRD-PT	20,246
Banámichi	Jorge Salazar Andrade	PAN	1,439
Baviácora	José Alfredo Gautrín Contreras	PAN	3,301
Bavispe	Cosme Zozava Moreno	PAN	1,213
Benito Juárez	Ernesto Cornejo Valenzuela	PAN	20,077
Benjamín Hill	Francisco Javier Salazar Cocoba	PAN	5,084
Caborca	Hernán Méndez Oros	PAN	69,365
Cajeme	Francisco Villanueva Salazar	PRI-PANAL	382,649
Cananea	Luis Carlos Cha Flores	PAN	32,227
Carbó	Daniel Córdova Bon	PRI-PANAL	4,504
Colorada, La	Jesús Leonardo Cota Pazos	PAN	1,665
Cucurpe	Filiberto Figueroa García	PAN	762
Cumpas	José Antonio Meza Bustamante	PRI-PANAL	5,586
Divisaderos	Rafael López Noriega	PAN	648
Empalme	Héctor Samuel Rodríguez Sánchez	PRI-PANAL	50,316
Etchoioa	José Salvador Valenzuela Guerra	PAN	55,591
Fronteras	Francisco Martín Gracia López	PAN	7,303
Gral. Plutarco Elías Calles	Raúl Martiniano Contreras García	PRI-PANAL	12,669
Granados	René Durazo Durazo	PRI-PANAL	885
Guaymas	Antonio Francisco Astiazarán Gutiérrez	PRI-PANAL	136,378
Hermosillo	Ernesto Gándara Camou	PRI-PANAL	752,556
Huachinera	José Ramón Moreno López	PAN	1,290
Huásabas	Miquel Angel Barceló Durazo	PRI-PANAL	841
Huatabampo	Cesar Bleizeffer Vega	PAN	74,467
Huépac	Jesús Alfonso López López	PAN	1,004
Imuris	Carlos Gallego Aguilar	PVE	10,850
Magdalena	Adriana Hoyos Rodríguez	PRI-PANAL	25,933
Mazatán	Hevron Higinio Bórquez Espinoza	PRI-PANAL	1,318
Moctezuma	Francisco Arnaldo Monge Araiza	PAN	4,435
Naco	José Lorenzo Villegas Vásquez	PAN	6,351
Nácori Chico	Guillermo Amava Córdova	PAN	1,665
Nacozari de García	Samuel Josefath Navárez Araujo	PRD-PT	11,407
Navojoa	Onésimo Mariscales Delgado	PRI-PANAL	148,147
Noales	Marco Antonio Martínez Dabdoub	PAN	208,901
Onavas	Armando Saabreda Levva	PRI-PANAL	372
Opodepe	Luis Alberto Zazueta Valenzuela	PAN	2,558
Oquitoa	José Aurelio Ortiz Gortari	PRI-PANAL	421
Pitiquito	Gumerciendo Ruíz Lizárraga	PRI-PANAL	9,188
Puerto Peñasco	Heriberto Rentería Sánchez	PRI-PANAL	52,742
Quiriego	Guadalupe Oralia Guerrero Corral	PAN	2,974
Ravón	Heriberto Grijalva Vásquez	PAN	1,542
Rosario	Marco Antonio Arenas Fiel	PRI-PANAL	5,080
Sahuaripa	Manuel de Jesus Villalobos Navarro	PRI-PANAL	5,626
San Felipe de Jesús	Rosa Armida Ochoa Luna	PAN	298
San Ignacio Río Muerto	José Alfredo Navarro Flores	PRI-PANAL	13,302
San Javier	José Jesús Miranda Martínez	PRI-PANAL	234
San Luis Río Colorado	Héctor Ruben Espino Santana	PAN	162,950
San Miguel de Horcasitas	Héctor Francisco Contreras Castro	PAN	6,371
San Pedro de la Cueva	Blas Silvas Figueroa	PAN	1,380
Santa Ana	Eduardo García Jiménez	PRI-PANAL	14,939
Santa Cruz	Bernardo Espinoza Montiel	PAN	1,891
Sáric	Arnoldo Romero Barrera	PAN	2,611
Soyopa	Arnoldo Moreno Encinas	PRI-PANAL	1,145
Suaqui Grande	Miquel Angel Rodríguez Tapia	PAN	1,090
Tepache	Tomás García Andrade	PRD-PT	1,099
Trincheras	Gildardo Bejarano Yescas	PRI-PANAL	1,645
Tubutama	Karina García Gutiérrez	PRI-PANAL	1,689
Ures	Juan Angel Córdova Salcido	PRI-PANAL	8,159
Villa Hidalgo	Martín Alberto Durazo Durazo	PRI-PANAL	1,495
Villa Pesqueira	Rafael del Castillo Ortiz	PC	1,330
Yécora	Humberto Meléndrez Jacobo	PAN	6,196

1/ Proyección de la población en México

FUENTE: Secretaría de Hacienda del Estado, con base en datos del CEE y CONAPO.

### Municipios Gobernados por Partido Político Periodo Constitucional 2006 - 2009



FUENTE: Consejo Estatal Electoral del Estado de Sonora.



## Agenda, Giras y Eventos Especiales del Ejecutivo del Estado Septiembre 2007 - Agosto 2008

### Visitantes Distinguidos

Presidente de la República	1
Gabinete Presidencial	8
Gobernadores	6
Subsecretarios	2
Directores Generales	8
Organismos Diversos	66

### Atención Ciudadana

Asuntos Atendidos	19,480
Centro de Llamadas	824
Personas Atendidas	15,354

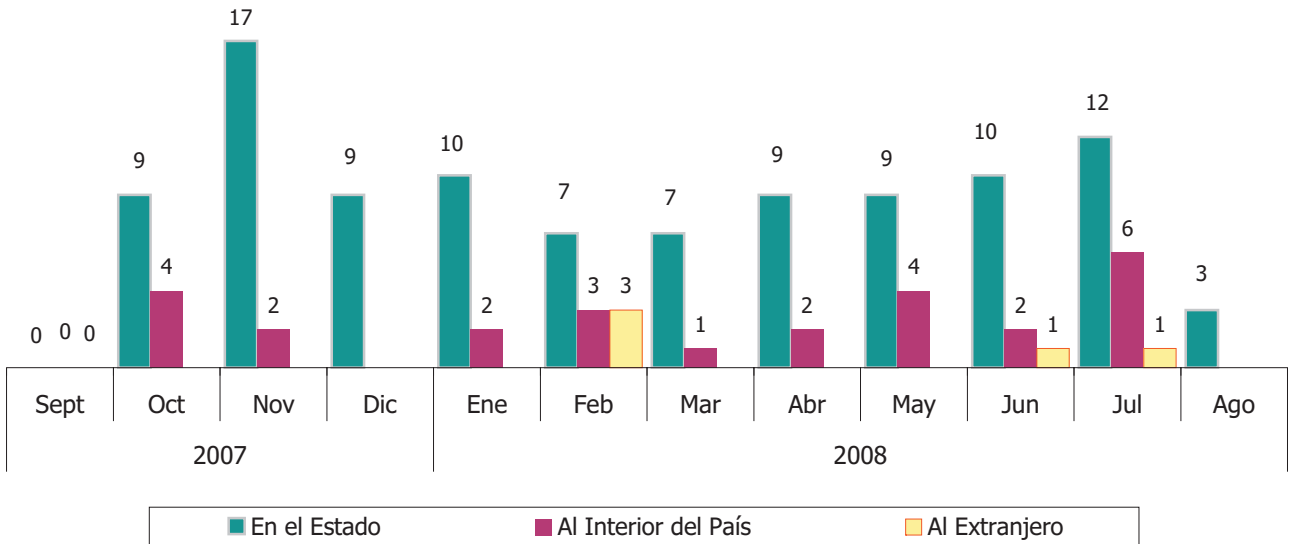
### Giras de Trabajo

En el Estado	102
Al Interior del País	26
Al Extranjero	5

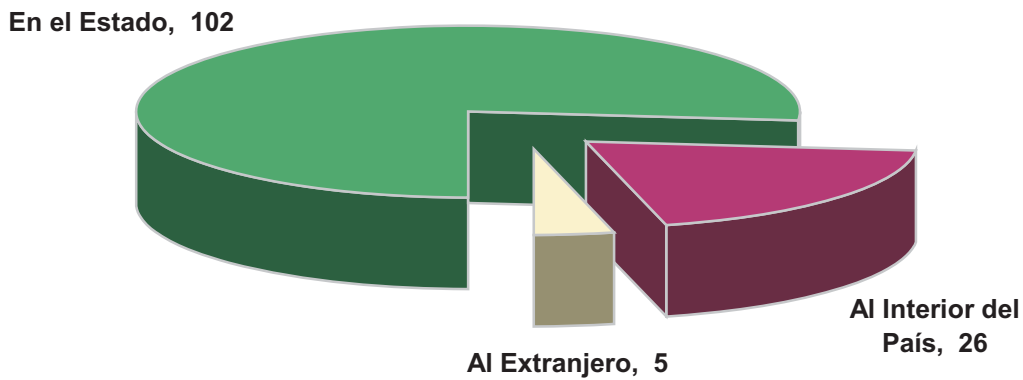
### Eventos

En el Estado	472
En Hermosillo	234
Al Interior del País	19
Al Extranjero	13
Eventos Especiales	115
Audiencias	324
Reuniones	298

### Giras de Trabajo Septiembre 2007 - Agosto 2008

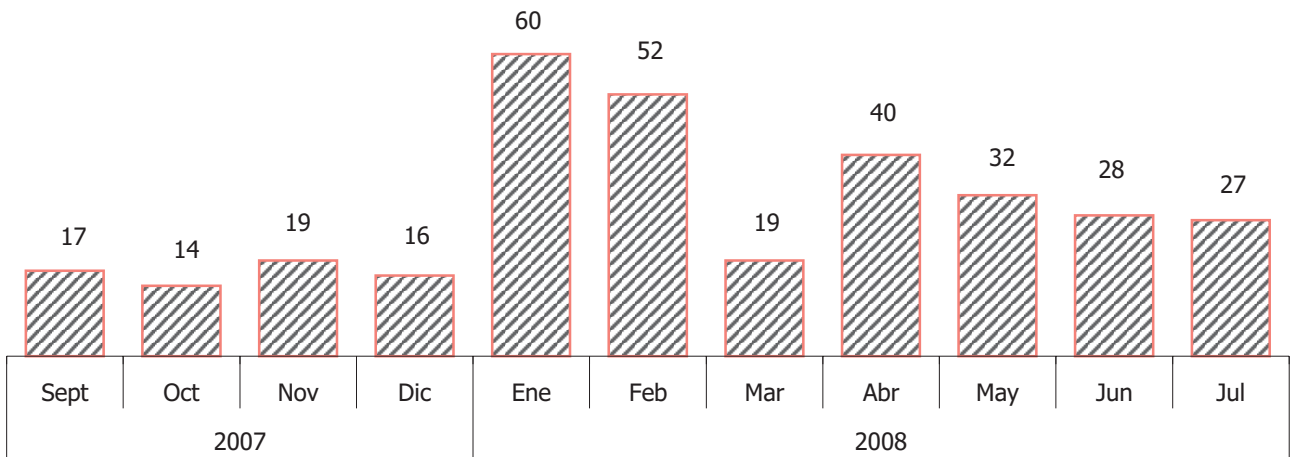


### Giras de Trabajo Septiembre 2007 - Agosto 2008

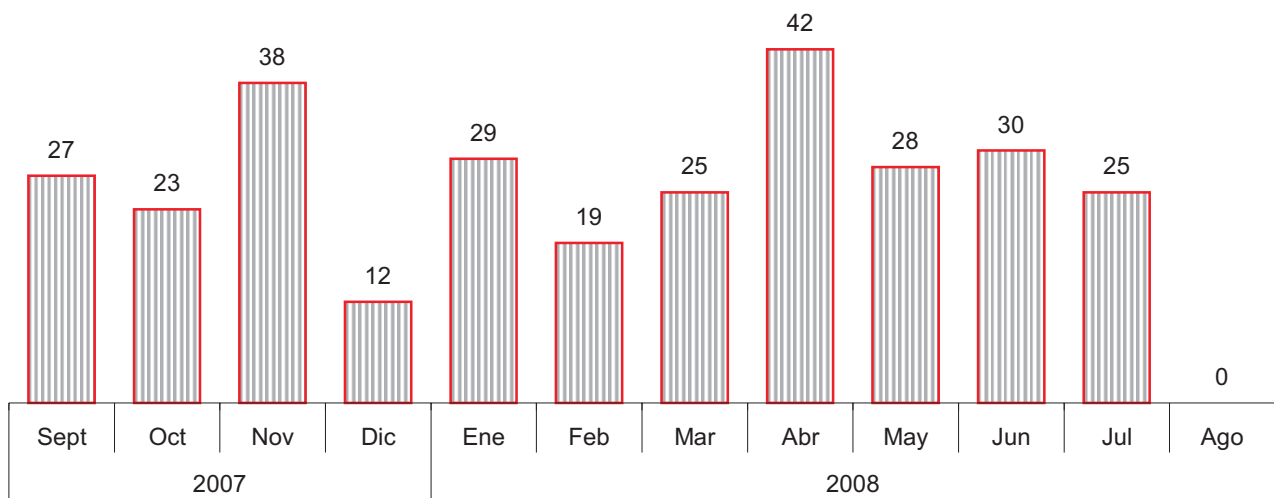


FUENTE: Jefatura del Ejecutivo Estatal, Secretaría Particular del Ejecutivo.

### Audiencias Atendidas Septiembre 2007 - Agosto 2008



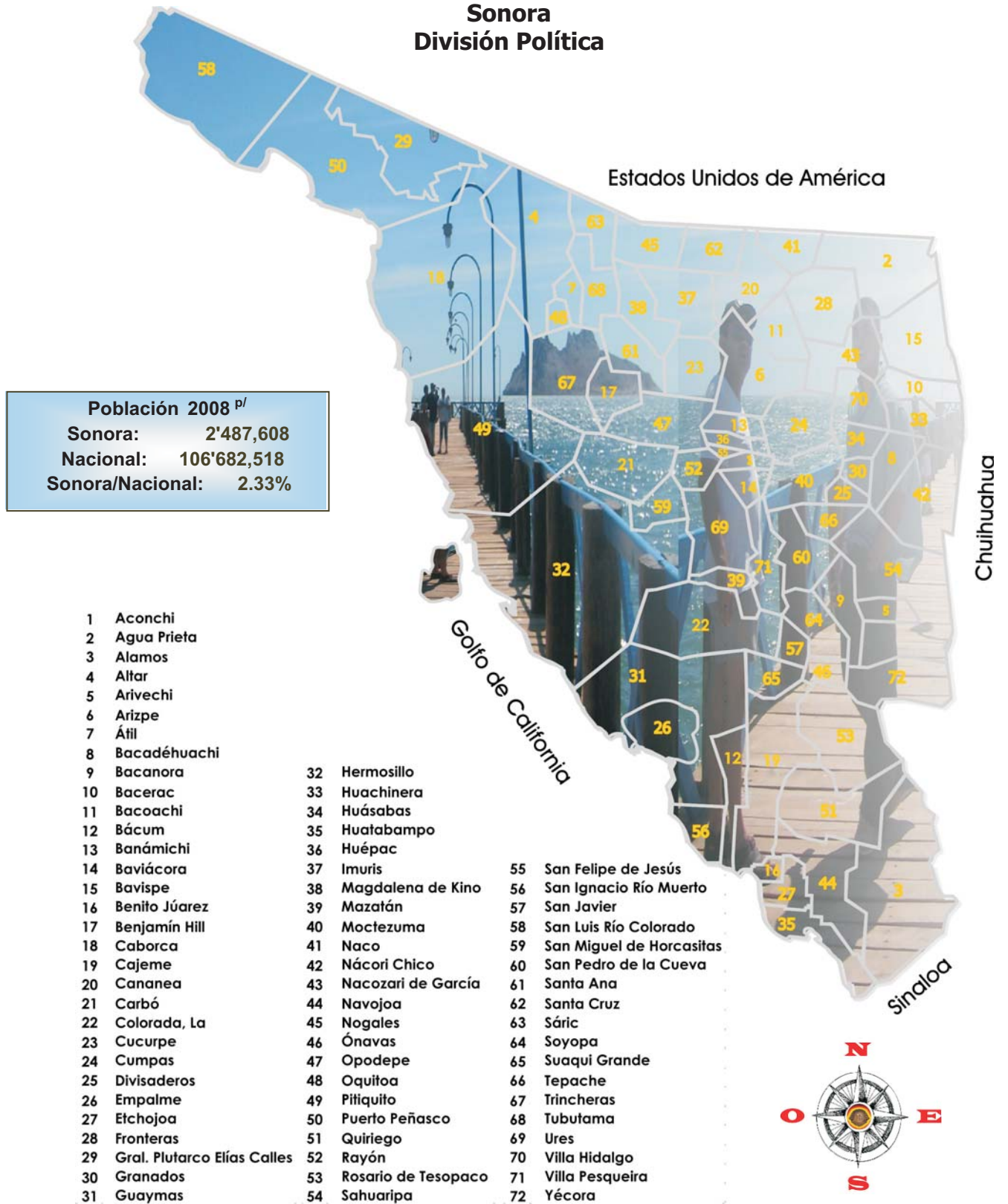
### Reuniones Atendidas Septiembre 2007 - Agosto 2008



FUENTE: Jefatura del Ejecutivo Estatal, Secretaría Particular del Ejecutivo.



## Sonora División Política



p/ Proyección del Consejo Nacional de Población.  
 Fuente: Elaboración de la Secretaría de Hacienda.





### Población por Municipio de Residencia 2005 y 2008

Municipio	2005 <sup>1/</sup>	2008 <sup>2/</sup>	Municipio	2005 <sup>1/</sup>	2008 <sup>2/</sup>
Aconchi	2,452	2,366	Magdalena	25,524	25,933
Agua Prieta	70,303	73,281	Mazatán	1,363	1,318
Álamos	24,493	24,143	Moctezuma	4,322	4,435
Altar	8,357	9,017	Naco	6,010	6,351
Arivechi	1,280	1,212	Nácori Chico	1,743	1,665
Arizpe	2,959	2,840	Nacozari de García	11,961	11,407
Atil	734	702	Navojoa	144,598	148,147
Bacadéhuachi	1,264	1,232	Nogales	193,517	208,901
Bacanora	767	678	Onavas	392	372
Bacerac	1,346	1,321	Opodepe	2,634	2,558
Bacoachi	1,456	1,416	Oquitoa	409	421
Bácum	20,892	20,246	Pitiquito	9,117	9,188
Banámichi	1,464	1,439	Puerto Peñasco	44,875	52,742
Baviácora	3,404	3,301	Quiriego	3,049	2,974
Bavispe	1,263	1,213	Rayón	1,543	1,542
Benito Juárez	20,447	20,077	Rosario	5,165	5,080
Benjamín Hill	5,285	5,084	Sahuaripa	5,792	5,626
Caborca	70,113	69,365	San Felipe de Jesús	312	298
Cajeme	375,800	382,649	San Ignacio Río Muerto	13,244	13,302
Cananea	32,157	32,227	San Javier	242	234
Carbó	4,644	4,504	San Luis Río Colorado	157,076	162,950
Colorada, La	1,754	1,665	San Miguel de Horcasitas	6,036	6,371
Cucurpe	798	762	San Pedro de la Cueva	1,429	1,380
Cumpas	5,776	5,586	Santa Ana	14,638	14,939
Divisaderos	681	648	Santa Cruz	1,786	1,891
Empalme	50,663	50,316	Sáric	2,486	2,611
Etchojoa	55,697	55,591	Soyopa	1,209	1,145
Fronteras	7,470	7,303	Suaqui Grande	1,102	1,090
Gral. Plutarco Elías Calles	12,416	12,669	Tepache	1,184	1,099
Granados	938	885	Trincheras	1,670	1,645
Guaymas	134,153	136,378	Tubutama	1,751	1,689
Hermosillo	701,838	752,556	Ures	8,420	8,159
Huachinera	1,223	1,290	Villa Hidalgo	1,565	1,495
Huásabas	865	841	Villa Pesqueira	1,374	1,330
Huatabampo	74,533	74,467	Yécora	6,089	6,196
Huépac	1,032	1,004			
Imuris	10,517	10,850			
			<b>Sonora</b>	<b>2,394,861</b>	<b>2,487,608</b>

1/ II Censo de Población y Vivienda 2005.

2/ Proyección de la población

FUENTE: Secretaría de Hacienda del Estado, con datos del INEGI y CONAPO.