



## Indicadores de Coberturas de Infraestructura para el Recurso Agua en Diferentes Estados 2006

al Primer Semestre

Estado	Población	Gasto (M <sup>3</sup> /s)	Coberturas						
			Alcantarillado				Saneamiento		
			Agua Potable (%)	Agua Desinfectada (%)	Volumen de agua a tratar (M <sup>3</sup> /s)	Porcentaje	Caudal Tratado (M <sup>3</sup> /s)	Porcentaje	Caudal sin Tratar (M <sup>3</sup> /s)
<b>Baja California Sur</b>	515,527	2.44	97.3	86.40	2.0	86.2	0.7810	46.4	1.17
<b>Baja California</b>	3,027,728	7.96	97.2	85.30	6.4	90.2	4.0600	70.7	2.31
<b>Chihuahua</b>	3,490,734	16.43	95.4	89.90	13.1	89.3	3.9540	33.7	9.19
<b>Coahuila</b>	2,574,397	9.31	99.2	87.70	7.4	87.9	2.4350	37.2	5.01
<b>Sinaloa</b>	2,794,000	10.19	97.0	79.60	8.2	79.4	2.7930	43.1	5.36
<b>Sonora</b>	<b>2,438,636</b>	<b>13.24</b>	<b>97.5</b>	<b>95.00</b>	<b>9.3</b>	<b>80.8</b>	<b>2.5750</b>	<b>34.4</b>	<b>6.69</b>
<b>Nuevo León</b>	4,306,021	12.12	96.9	91.60	10.1	91.3	9.7540	96.6	0.34



## Obras de Rehabilitación de Carreteras y Caminos Enero - Agosto de 2006 Pesos

Obra	Municipio	Inversión
Mazocahui-Arizpe-Cananea	Varios	2,573,366
Moctezuma-Tepache	Varios	1,501,146
Calle 300	Cajeme	2,728,477
Calle 1400	Cajeme	50,770
Calle 1900	Benito Juárez	1,157,159
Bacabachi-Huatabampo (Tramo La Unión-Huatabampo)	Huatabampo	4,606,313
Reconstrucción de Vado "La Escondida" en Camino Mazocahui-Arizpe-Cananea	Varios	356,123
Reconstrucción de Vado "Cañada Ancha" en Camino Magdalena-Cucurpe	Varios	187,854
Calle 12 Sur	Hermosillo	1,036,459
Calle 12 Norte	Hermosillo	4,978,464
Calle Coyoacán	Hermosillo	414,583
Calle 4 Sur	Varios	5,930,898
Calle Cero	Hermosillo	1,844,899
Calle Palo Verde-Reforma	Hermosillo	1,824,170
Hermosillo-Bahía de Kino	Hermosillo	1,727,294
Siete Cerros-Costa Rica	Hermosillo	587,091
Hermosillo-El Novillo-Sahuaripa	Varios	6,000,000
Calle Base	Cajeme	7,307,032
Calle 16	Benito Juárez	2,952,238
Huatabampo-Etchoropo	Huatabampo	4,320,921
Huatabampo-Yavaros	Huatabampo	3,429,387
Calle 12	Benito Juárez	7,009,339
Calle 32	Etchojoa	1,357,833
Calle 2700	Benito Juárez	5,008,620
Etchojoa-Tres Carlos	Etchojoa	691,322
Etchojoa-Bacobampo	Etchojoa	500,000
Ramal a Agiabampo	Huatabampo	2,869,967

Continúa..

FUENTE: Junta de Caminos.



## Obras de Rehabilitación de Carreteras y Caminos Enero - Agosto de 2006 Pesos

Obra	Municipio	Inversión
Bacabachi - Huatabampo	Huatabampo	5,217,418
El Castillo - Bacobampo	Huatabampo	2,000,000
(E.C. Huatabampo - Yaváros) - Huatabampito	Huatabampo	1,600,000
Calle 36 Norte	Hermosillo	5,962,119
Calle 28 Norte	Hermosillo	3,202,892
Calle 28 Sur	Hermosillo	1,295,574
Sonoyta - El Plomo	General Plutarco Elías Calles	3,610,770
Calle 9	Bácum	2,973,088
Calle 23	Bácum	8,512,630
Calle 900	Bácum	10,431,491
Calle 1100	Benito Juárez	3,258,702
Calle 1300	Benito Juárez	5,057,447
Calle 1600	Benito Juárez	1,533,994
Huivulai - E.C. Calle 8	Benito Juárez	1,067,820
Calle Meridiano	Cajeme	4,446,477
Calle 600	Cajeme	6,977,626
Calle 29	Guaymas	7,769,218
Fundición - Jecopaco - Calle 2200	Benito Juárez	3,663,468
San Ignacio - Jupatahueca - San Ignacio	Navojoa	1,532,379
Navojoa - San Ignacio - Bacobampo	Navojoa	1,440,116
Navojoa - Tesia	Navojoa	700,000
San Luis Riito - Golfo de Santa Clara	San Luis Río Colorado	4,666,930
Luis B. Sánchez - E.C.(San Luis - Riito - Golfo de Santa Clara)	San Luis Río Colorado	2,015,948
Colonia Azteca - E.C. San Luis - Riito - Golfo de Santa Clara	San Luis Río Colorado	3,639,604
Caborca - El Desenboque	Caborca	6,924,985
Y Griega - Estación Sahuaro	Caborca	1,439,904
Puerto Peñasco - Estación Sahuaro	Puerto Peñasco	7,055,860
<b>Total Inversión</b>		<b>180,948,185</b>
<b>Total Obras</b>	<b>54</b>	

FUENTE: Junta de Caminos.



### Construcción de Carreteras Enero - Agosto de 2006

Pesos

Obra	Municipio	Inversión
Santa Ana - Altar	Varios	113,301,507
Hermosillo - Bahía de Kino	Hermosillo	128,543,579
Navojoa - Alamos	Alamos	54,275,964
Carretera Costera Puerto Peñasco - Golfo de Santa Clara	Puerto Peñasco	105,769,352
Pueblo de Alamos - Nácori Grande	Varios	20,000,000
San Pedro de la Cueva - Rancherías	Varios	10,000,000
La Pera - La Valdeza - Bacoachi	Varios	10,000,000
Ures - Rayón	Varios	15,000,000
Vialidad Yaqui - Mayo	Varios	40,000,000
Fundición - Quiriego	Varios	53,082,264
El Coyote - Huachinera - Bavispe	Varios	51,068,900
Acceso a Bahía de Lobos	San Ignacio Río Muerto	18,888,863
Ures - Pueblo de Alamos	Ures	7,954,794
Acceso a San José de Guaymas	Guaymas	4,438,222
Acceso al Adivino	Villa Pesqueira	1,000,000
<b>Total Inversión</b>		<b>633,323,445</b>
<b>Total Obras</b>	<b>15</b>	

p/ Cifras preliminares.

FUENTE: SAGARPA, SAGARHPA, OEIDRUS.



## Infraestructura de Telefonía Rural 2004 - 2006<sup>1/</sup>

### Sistema de Telefonía

	2004	2005	2006
<b>Concentrador Telefónico</b>	2	2	2
<b>Estaciones Repetidoras</b>	3	3	3
<b>Equipos Terminales</b>	28	28	28

### Sistema de Radiocomunicaciones

	2004	2005	2006
<b>Estaciones Repetidoras Regionales</b>	5	5	6
<b>Estaciones Repetidoras de Enlace</b>	4	4	4
<b>Equipos Terminales Enlazados</b>	144	184	202

### Cobertura Total

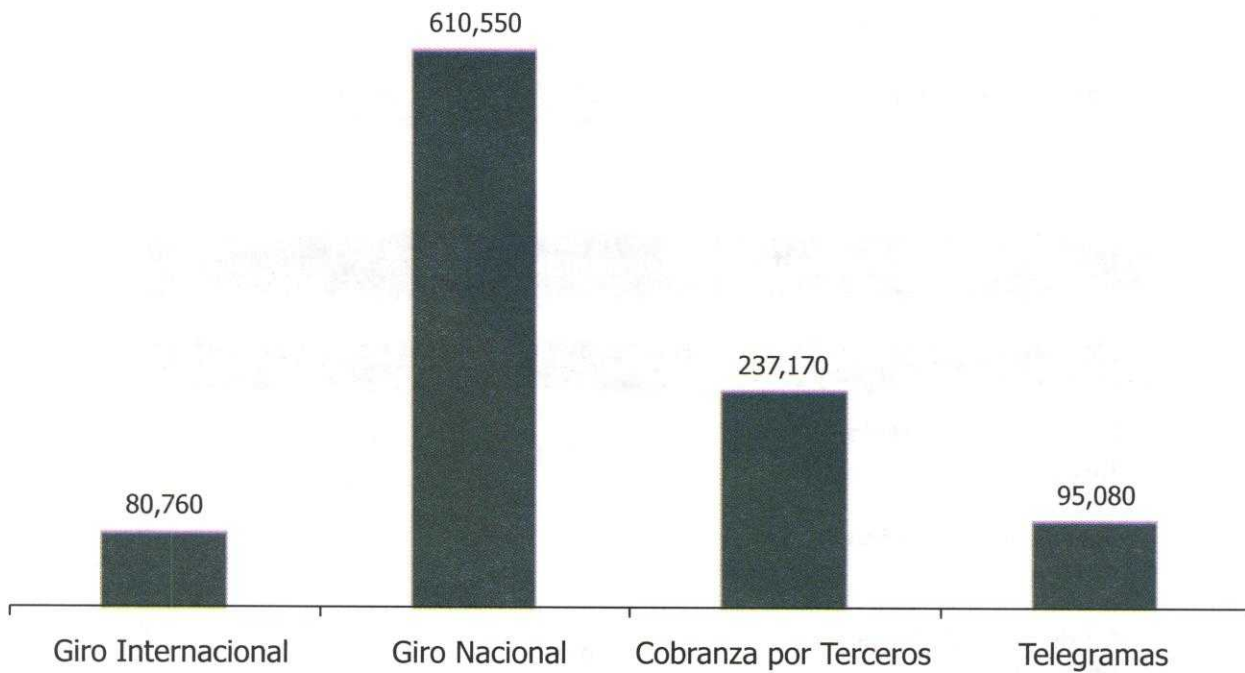
	2004	2005	2006
<b>Municipios</b>	18	25	25
<b>Localidades</b>	154	164	164
<b>Población Beneficiada</b>	50,481	61,515	62,146

1/ Cálculo anual.

FUENTE: Telefonía Rural de Sonora.



### Principales Servicios en Telecomunicaciones Octubre 2005 - Septiembre 2006<sup>e/</sup>



e/ Estimado de julio a septiembre.  
FUENTE: Telecomunicaciones de México.



Entrega de Documentos de Seguridad Patrimonial  
según Municipio  
Octubre 2005 - Septiembre 2006

**Transporte Público  
Acciones Relevantes  
2004 - 2006**

Acción	2004 - 2005	2005 - 2006 <sup>p/</sup>
Capacitación de operadores	297	698
Exámenes psicométricos	1,080	1,998
Exámenes antidoping	1,073	968
Estudios técnicos para regularizar la prestación del servicio.	115	64
Atención a quejas	943	1,123
Resoluciones de cambio de unidad, cesión de derechos, adjudicaciones, reubicaciones de sitio, modificación de itinerario de rutas, etc.	1,209	1,512
<b>Total</b>	<b>4,717</b>	<b>6,363</b>

p/ Proyectado el mes de septiembre.

FUENTE: Secretaría de Infraestructura y Desarrollo Urbano.



### Entrega de Documentos de Seguridad Patrimonial según Municipio

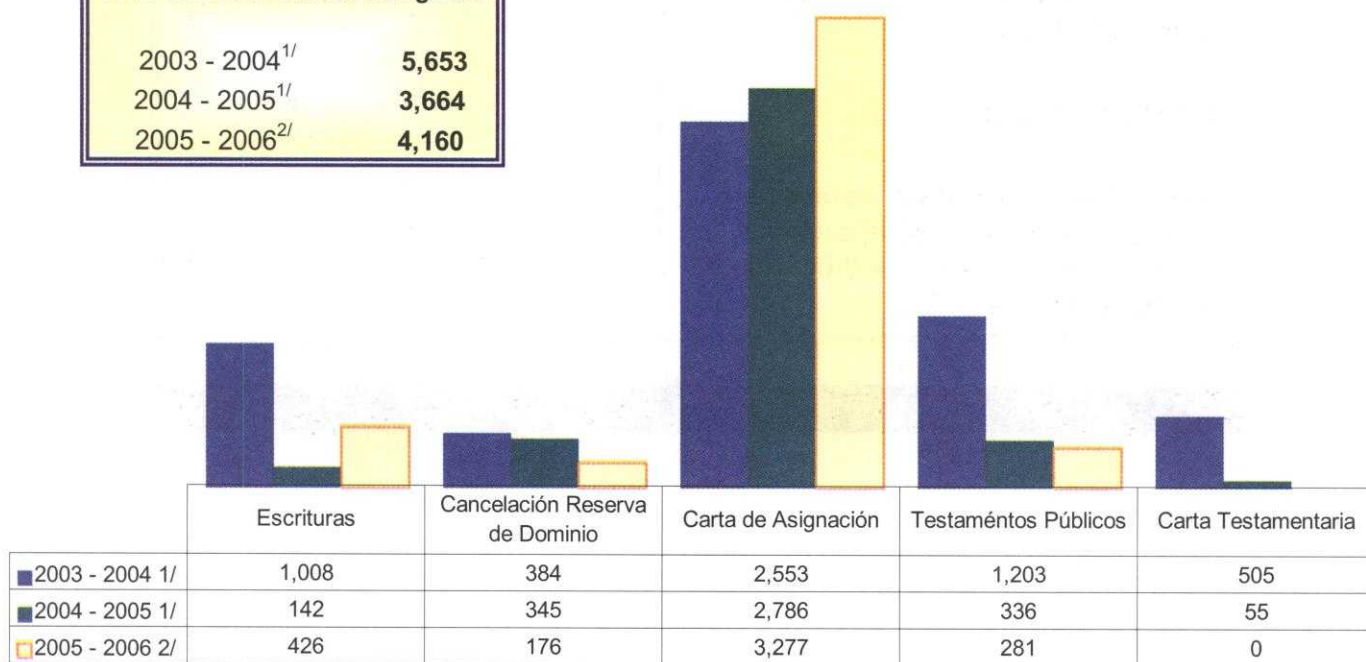
Octubre 2005 - Septiembre 2006<sup>e/</sup>

Municipio	Tipo de Documento			
	Escrituras	Cancelación Reserva de Dominio	Carta de Asignación	Testamentos Públicos
Cajeme	99	-	606	90
Empalme	87	-	-	82
Etchojoa	53	-	550	42
Hermosillo	123	149	1,578	25
Nogales	64	27	144	10
San Luis Río Colorado	-	-	399	32
<b>Total</b>	<b>426</b>	<b>176</b>	<b>3,277</b>	<b>281</b>

### Entrega de Documentos de Seguridad Patrimonial

Octubre 2003 - Septiembre 2006<sup>e/</sup>

Total de Documentos Entregados	
2003 - 2004 <sup>1/</sup>	5,653
2004 - 2005 <sup>1/</sup>	3,664
2005 - 2006 <sup>2/</sup>	4,160



e/ Estimado septiembre de 2006.

1/ Cifras de octubre a septiembre de cada periodo.

2/ Cifras de octubre a septiembre; estimado septiembre de 2006.

FUENTE: Comisión Estatal de Bienes y Concesiones.

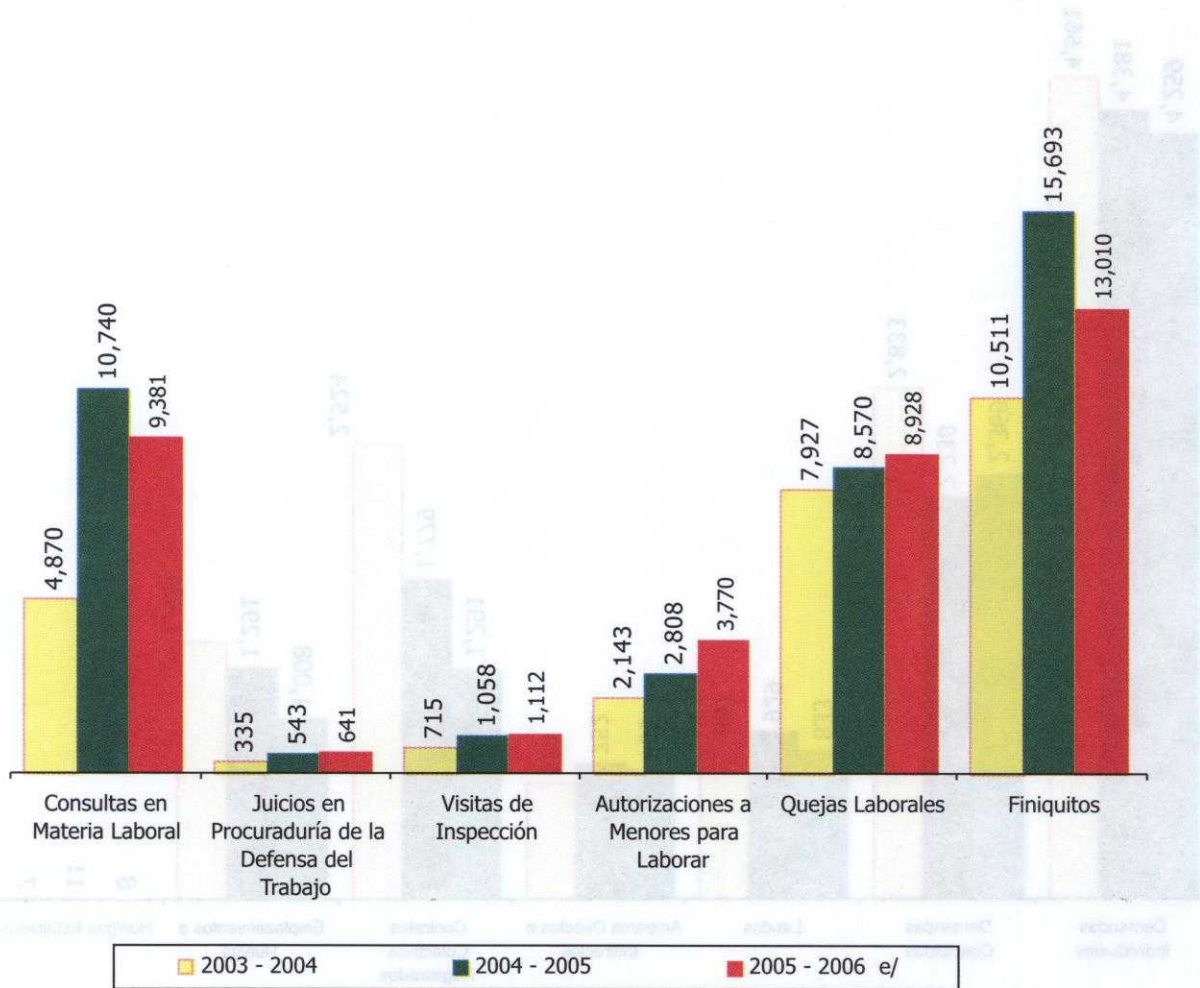




## Acciones y Servicios en la Impartición de Justicia en las Relaciones Laborales

2003 - 2006

Octubre - Septiembre

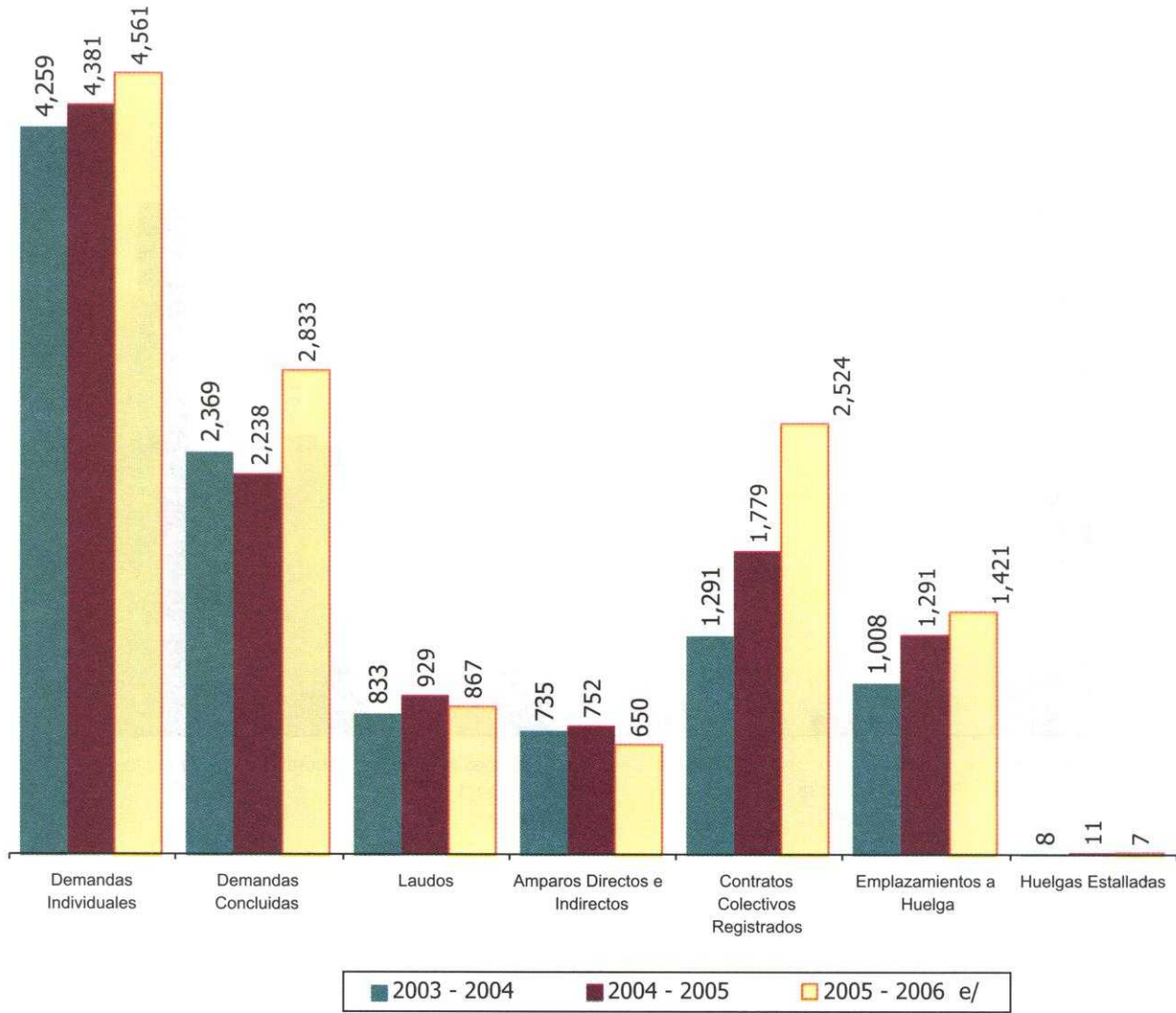


e/ Estimados agosto y septiembre de 2006.

FUENTE: Secretaría de Gobierno, Subsecretaría del Trabajo.



### Asuntos Atendidos por el Servicio Público de Conciliación y Arbitraje 2003 - 2006 Octubre - Septiembre



e/ Estimados agosto y septiembre de 2006.

FUENTE: Secretaría de Gobierno, Subsecretaría del Trabajo.