



COMISIÓN NACIONAL FORESTAL

**ACTA DE LA PRIMERA REUNIÓN ORDINARIA 2016
DEL COMITÉ TÉCNICO PARA CAMBIO DE USO DEL SUELO
Y APROVECHAMIENTO FORESTAL DEL ESTADO DE
SONORA, CELEBRADA EL DÍA 13 DE ENERO DE 2016**

ACTA DE LA PRIMERA REUNIÓN ORDINARIA 2016 DEL COMITÉ TÉCNICO PARA CAMBIO DE USO DEL SUELO Y APROVECHAMIENTO FORESTAL DEL ESTADO DE SONORA, CELEBRADA EL DÍA 13 DE ENERO DE 2016, EN LA SALA DE JUNTAS DE LA SUBSECRETARÍA DE GANADERÍA DE LA SECRETARÍA DE AGRICULTURA, GANADERÍA, RECURSOS HIDRÁULICOS, PESCA Y ACUACULTURA, SITO EN AVENIDA PASEO DEL RÍO Y COMONFORT, CENTRO DE GOBIERNO, EDIFICIO SONORA, 2º PISO, EN HERMOSILLO, SONORA.

Siendo las 16:00 horas del día 13 de enero de 2016, en la Ciudad de Hermosillo, Sonora se reunieron en la Sala de Juntas de la Subsecretaría de Ganadería de la Secretaría de Agricultura, Ganadería, Recursos Hidráulicos, Pesca y Acuacultura, los CC. C.P. Marco Antonio Valenzuela Martínez, Director General Forestal y Fauna de Interés Cinegético de SAGARHPA, Ing. Jorge Jaime San Miguel Garza, Director Forestal de SAGARHPA, C. Mario Sergio Murrieta Rodríguez, en representación de la Secretaría de Medio Ambiente y Recursos Naturales (SEMARNAT), Ing. Rigoberto Palafox Rivas, en representación de la Gerencia Estatal de CONAFOR, M.C. Raúl Enrique Molina Ocampo en representación de la CEDES, Ing. Isabel García Navarro, en representación del sector profesional forestal, el Ing. Hugo Salvador Maldonado García, en representación de la Dirección General de Minería del sector industrial, el Ing. Francisco Javier San Miguel Garza en representación de la UMAFOR Costera de Sonora del sector productores forestales, así como invitados especiales, técnicos responsables de los proyectos de cambio de usos del suelo, para llevar a cabo la Primera Reunión Ordinaria 2016 del Comité Técnico para Cambio de Uso del Suelo y Aprovechamiento Forestal del Estado de Sonora, bajo el siguiente:

Orden del día:

- I.- Lista de asistencia
- II.- Verificación del quórum
- III.- Bienvenida y objetivos de la reunión.
- IV.- Análisis y opinión de 11 solicitudes de Cambio de Uso del Suelo
- V.- Análisis y opinión de 15 solicitudes de Aprovechamiento Forestal
- VI.- Asuntos Generales.
- VII.- Clausura

Desarrollo de la Reunión

I.- Lista de asistencia

Se procede a la toma de lista de asistencia a los miembros del Comité e invitados

II.- Verificación del quórum

El C. Marco Antonio Valenzuela Martínez verifica el quórum y una vez constatado que se encuentra presente la mayoría de los integrantes del Comité, declara formalmente instalada la reunión.

III.- Bienvenida y objetivos de la reunión.

El C. Marco Antonio Valenzuela Martínez, da la bienvenida a los miembros del Comité y explica a los presentes el objetivo principal de la reunión, el cual consiste en el análisis y opinión de 11 solicitudes de cambio de uso de suelo y 15 solicitudes de aprovechamiento forestal.



IV.- Análisis y opinión de 11 solicitudes de Cambio de Uso del Suelo

En este punto del Orden del día, se presentan al Comité inicialmente, 5 de los proyectos recibidos para emitir opinión sobre cambio de uso del suelo. Los proyectos fueron presentados a los miembros del Comité por los responsables técnicos. Así mismo, se informa al Comité de 2 proyectos más que ya se habían presentado, discutido y aprobado por el Comité en reunión del 30 de septiembre de 2015, los cuales no han cambiado en aspectos técnicos, por lo que se solicita ratificar la opinión positiva de estos 2 proyectos mineros. Después de revisar el contenido y el alcance de los proyectos presentados, así como cuestionar sobre las implicaciones para el medio ambiente, los miembros del Comité toman el siguiente acuerdo:

Acuerdo COTECUS/13-01-2016/01.- Una vez analizados y discutidos los proyectos ampliamente por los presentes, el Comité acuerda emitir la siguiente opinión:

N°	Promovente	Sector	Municipio	Proyecto	Superficie (ha)	Opinión	Observaciones
1	Sardinas de Sonora, S.A. de C.V. y/o In. José Luis Parra Valdez	Servicios	Guaymas, Sonora	Puerto Industrial Pesquero Sardinas de Sonora.	0.10	Positiva	Sin Observaciones
2	Antracita de Sonora S.A de C.V. y/o Ruben Bonifacio Flores Leyva	Minero	La Colorada, Sonora	Planta de Beneficio de Carbón Mineral y Grafito Antracita de Sonora, S. A. de C. V.	1.85	Positiva	Se indicó que usarán barreras vegetales para control de polvos en la etapa de operación.
3	Promotora Majerus, S. de R. L. y/o Luis F. León C.	Habitacional	Hermosillo, Sonora	Fraccionamiento Torre de Piedra	4.64	Positiva	Sin Observaciones
4	Secretaria de Comunicaciones y Transportes y/o Ing. Patricio Javier Vela Anaya	Servicios	Cajeme, Sonora	Libramiento Ciudad Obregón Tercera Etapa	21.05	Positiva	Sin Observaciones
5	Bi Metals S de RL de CV y/o Alfredo Corvera Sola	Minero	Alamos, Sonora	Presa de Jales 2 Primera Etapa	13.71	Positiva	Sin Observaciones
6	Buenavista del Cobre SA de CV y/o Ing. Victor Andres del Castillo Alarcón	Minero	Cananea, Sonora	Terreros de Lixiviación Quebalix IV, Polígono 1B	698.00	Positiva	Se refrenda opinión positiva emitida el 30 de septiembre de 2015 ya que el proyecto no tuvo cambios
7	Buenavista del Cobre SA de CV y/o Ing. Victor Andres del Castillo Alarcón	Minero	Cananea, Sonora	Terreros de Lixiviación Quebalix IV, Polígono 1C	540.00	Positiva	Se refrenda opinión positiva emitida el 30 de septiembre de 2015 ya que el proyecto no tuvo cambios

El Comité instruye a la Dirección General Forestal y Fauna de Interés Cinegético para que el contenido de este acuerdo sea comunicado vía oficio a la Delegación de SEMARNAT en el Estado de Sonora.

Posteriormente, los C. Ing. Alfonso Gómez Lopez en su carácter de responsable técnico del proyecto denominado Quinta Esmeralda Etapas I,II, III, IX y fracción de Etapa VIII en polígono 2, ubicado en la

ciudad de Hermosillo, Sonora, de la empresa Espacio CTU SA de CV; y el C. Ernesto Delgadillo Duran como responsable técnico del proyecto denominado Tepetatera Oeste-Polvorin, ubicado en la unidad minera piedras verdes, municipio de Álamos, Sonora, de la empresa Cobre del Mayo; solicitaron el uso de la palabra e indicando que las solicitudes de opinión para el cambio de uso del suelo de sus respectivos proyectos se quedó en firma en la SEMARNAT por lo que no fue recibida por este Comité, situación que confirmo el C. Mario Sergio Murrieta Rodríguez como representante de SEMARNAT, indicando que dichas solicitudes serán enviadas en los próximos días al Comité. Por lo que solicitan presentar sus proyectos al Comité para discusión de los mismos y emitir opinión al respecto sobre el cambio de uso del suelo solicitado. El Comité, considerando que ambos técnicos contaban con la información necesaria para presentar sus proyectos a discusión y que uno de ellos asistía de fuera de la ciudad exclusivamente para esta presentación, acordó evaluar los 2 proyectos solicitados, emitiendo el siguiente acuerdo:

Acuerdo COTECUS/13-01-2016/02.- Una vez analizados y discutidos los 2 proyectos ampliamente por los presentes, el Comité acuerda emitir opinión **Positiva** para ambos proyectos sin observaciones a los mismos. Quedando en espera de recibir los oficios de solicitud de opinión junto con los proyectos de parte de la SEMARNAT para proceder a emitir los oficios de opinión positiva respectivamente.

Por último, quedaron 4 proyectos, que no fue posible evaluar y discutir, los cuales quedaron pendientes para su evaluación y discusión en la siguiente reunión de Comité, aunado a que no asistieron a presentar los representantes de esos 4 proyectos, por lo que la opinión respectiva se emitirá en la siguiente reunión de Comité a convocarse a la brevedad posible.

V.- Análisis y opinión de 15 solicitudes de Aprovechamiento Forestal

En este punto del Orden del día, se presentan al Comité 15 solicitudes de aprovechamiento forestal maderable. Los proyectos fueron revisados por los miembros del Comité, quienes después de analizar el contenido y alcances, toman el siguiente acuerdo:

Acuerdo COTECUS/13-01-2016/03.- Una vez analizada y discutida ampliamente por los presentes, el Comité acuerda emitir la siguiente opinión:

N°	Promovente	Predio	Municipio	Proyecto	Sup. (Ha)	Vol. (m³)	Opinión	Observaciones
1	Antonio Cordova Rodríguez	Puerto del Campanero	Yécora, Sonora	Encino	186.0000	947.484	Positiva	Sin Observaciones
2	Luis Francisco Puigferrat Trelles	Fracc. Picacho No. 1 y 2 y Terreno de Agostadero	Benjamin Hill, Sonora	Mezquite y Tésota	2,670.0000	12,949.000	Positiva	Sin Observaciones
3	Nereyda Medina Armenta	Teisorobabi	Moctezuma, Sonora	Mezquite, Tésota, Chino, Brea, Chirahui, Cúmaro y Garambullo	1,960.0000	6,444.559	No se emite	Aclaración solicitada ya que se observa estar en ANP Ajos-Bavispe.

4	Ernes Quijada Hoiguin	Ejido Milpillas y Encinal	Bacanora, Sonora	Encino	1,380.9100	10,362.309	Positiva	Sin Observaciones
5	Manuel Remigio Cubillas Platt	Los Gachupines	Guaymas, Sonora	Mezquite, Tésota y Chino	4,890.0000	8,253.130	Positiva	Sin Observaciones
6	Edelmira Medina Armenta	Fraccion del Lote No. 9 y Fraccion Sur del Lote No. 7	Pitiquito y Benjamin Hill, Sonora	Mezquite, Palo Verde, Tésota y Chino	2,534.5000	3,202.685	Positiva	Sin Observaciones
7	Horacio Varela Garcia	El Represo	Caborca, Sonora	Mezquite	792.0000	1,299.000	Positiva	Sin Observaciones
8	Roberto Valdez Bermudez	Fraccion A del Lote 2 y 3 conjunto predial Coronado	Hermosillo, Sonora	Mezquite, Tésota y Palo Verde	6,694.9000	3,832.712	Positiva	Sin Observaciones
9	Adalberto Maldonado Salazar	Los Alisos	Cumpas, Sonora	Mezquite, Palo Verde	4,200.0000		No se emite	Aclaración solicitada ya que no se identifica volumen total a extraer.
10	Jose Miguel Galindo Ortiz	El Potrero de Galindo	Onavas, Sonora	Mezquite, Mauto, Tesota, Chino, Chirahui, Palo Blanco	794.0000	5,116.000	Positiva	Sin Observaciones
11	Elva Marcela Torres Serrano	Santa Martha	La Colorada, Sonora	Mezquite, Brea, Palo Verde	1,943.4200	1,714.539	Positiva	Sin Observaciones
12	Carlos Ricardo Camou Leon	2 Lotes terreno Rustico y Predio Individual	Pitiquito, Sonora	Mezquite, Palo Verde, Tesota, Brea	4,369.0000	8,309.079	Positiva	Sin Observaciones
13	Los Rancheros de la Labor SPR de RL	La Labor de Santa Lucia	Alamos, Sonora	Vara Blanca	660.0000	5,142.930	Positiva	Sin Observaciones
14	Edgardo Gautrin Contreras	Resto de Dos Fracc. De Terreno de Agostadero en Santo Domingo de La Clazada	Cucurpe, Sonora	Mezquite, Chino, Encino Blanco, Encino Bellota, Tascate	1,765.0000	7,751.533	Positiva	Sin Observaciones
15	Ignacio Omar Cañez Oroz	Terreno de Agostadero	Trincheras, Sonora	Mezquite, Tesota, Palo Verde	1,654.2000	4,010.654	Positiva	Sin Observaciones

El Comité instruye a la Dirección General Forestal y Fauna de Interés Cinegético para que el contenido de este acuerdo sea comunicado vía oficio a la Delegación de SEMARNAT en el Estado de Sonora.

VI.- Asuntos Generales.

Haciendo uso de la palabra el MC. Raúl Enrique Molina Ocampo, representante de la Comisión de Ecología y Desarrollo Sustentable del Estado de Sonora, CEDES, exhorta a los presentes a hacer uso

A



4
Handwritten initials

Handwritten mark

Handwritten mark

Handwritten mark

Handwritten mark

Handwritten initials

del programa de ordenamiento ecológico del territorio del Estado de Sonora (POET), publicado el 16 de Mayo de 2015 en el diario oficial, con el cual se puede confirmar la congruencia del uso del suelo para este tipo de proyectos, así mismo informa de la disponibilidad de dicha herramienta, en formato digital para sistemas de información geográficos, ofreciendo entregar una copia en CD al Comité, para que éste haga llegar una copia a quien lo solicite.

VII.- Clausura

No habiendo más que hacer constar, siendo las 19:30 horas del día 13 de enero de 2016, el C.P. Marco Antonio Valenzuela Martínez declara terminada la reunión, firmando para su constancia en todas sus hojas y al calce los que en ella intervinieron.

**El Director General Forestal y Fauna de
Interés Cinegético de SAGARHPA**




C.P. Marco Antonio Valenzuela Martínez

Representante de SEMARNAT



C. Mario Sergio Murrieta Rodriguez

El Director Forestal de SAGARHPA




Ing. Jorge Jaime San Miguel Garza

**Representante de la Gerencia
Estatad de la CONAFOR**



Ing. Rigoberto Palafox Rivas

Representante del Sector Profesional



Ing. Isabel García Navarro

Representante del Sector Minero




Ing. Hugo Salvador Maldonado García

Representante del Sector Productor



Ing. Francisco Javier San Miguel Garza

Representante de la CEDES



MC. Raúl Enrique Molina Ocampo