



**ACTA DE LA SÉPTIMA REUNIÓN ORDINARIA 2016
DEL COMITÉ TÉCNICO PARA CAMBIO DE USO DEL SUELO
Y APROVECHAMIENTO FORESTAL DEL ESTADO DE
SONORA, CELEBRADA EL DÍA 01 DE JUNIO DE 2016**

ACTA DE LA SÉPTIMA REUNIÓN ORDINARIA 2016 DEL COMITÉ TÉCNICO PARA CAMBIO DE USO DEL SUELO Y APROVECHAMIENTO FORESTAL DEL ESTADO DE SONORA, CELEBRADA EL DÍA 01 DE JUNIO DE 2016, EN LA SALA DE JUNTAS DE LA SUBSECRETARÍA DE GANADERÍA DE LA SECRETARÍA DE AGRICULTURA, GANADERÍA, RECURSOS HIDRÁULICOS, PESCA Y ACUACULTURA, SITO EN AVENIDA PASEO DEL RÍO Y COMONFORT, CENTRO DE GOBIERNO, EDIFICIO SONORA, 2° PISO, EN HERMOSILLO, SONORA.

Siendo las 16:00 horas del día 01 de Junio de 2016, en la Ciudad de Hermosillo, Sonora se reunieron en la Sala de Juntas de la Subsecretaría de Ganadería de la Secretaría de Agricultura, Ganadería, Recursos Hidráulicos, Pesca y Acuacultura, los CC. C.P. Marco Antonio Valenzuela Martínez, Director General Forestal y Fauna de Interés Cinegético de SAGARHPA, Ing. Jorge Jaime San Miguel Garza, Director Forestal de SAGARHPA, Ing. Rigoberto Palafox Rivas, en representación de la Gerencia Estatal de CONAFOR, Ing. Jorge Raúl García Gutiérrez en representación de la SEMARNAT, el Ing. Hugo Salvador Maldonado García, en representación de la Dirección General de Minería del sector industrial, el Ing. Raúl Enrique Molina Ocampo en representación de la CEDES y el C. Jesús A. Rogel Moreno en representación del Ing. Francisco Javier San Miguel Garza representante de la UMAFOR Costera de Sonora del sector productores forestales, para llevar a cabo la Segunda Reunión Extraordinaria 2016 del Comité Técnico para Cambio de Uso del Suelo y Aprovechamiento Forestal del Estado de Sonora, bajo el siguiente:

Orden del día:

- I.- Lista de asistencia**
- II.- Verificación del quórum**
- III.- Bienvenida y objetivos de la reunión.**
- IV.- Análisis y opinión de 5 solicitudes de Cambio de Uso del Suelo**
- V.- Análisis y opinión de 6 solicitudes de Aprovechamiento Forestal**
- VI.- Asuntos Generales.**
- VII.- Clausura**

Desarrollo de la Reunión


I.- Lista de asistencia

Se procede a la toma de lista de asistencia a los miembros del Comité.

II.- Verificación del quórum

El C. Marco Antonio Valenzuela Martínez verifica el quórum y una vez constatado que se encuentra presente la mayoría de los integrantes del Comité, declara formalmente instalada la reunión.

III.- Bienvenida y objetivos de la reunión.



El C. Marco Antonio Valenzuela Martínez, da la bienvenida a los miembros del Comité y explica a los presentes el objetivo principal de la reunión, el cual consiste en el análisis y opinión de 5 solicitudes de cambio de uso de suelo y 6 solicitudes de aprovechamiento forestal.




IV.- Análisis y opinión de 5 solicitudes de Cambio de Uso del Suelo

En este punto del Orden del día, se presentan al Comité 5 proyectos recibidos para emitir opinión sobre cambio de uso del suelo. Los proyectos fueron presentados a los miembros del Comité, quienes revisaron en conjunto el contenido y alcance del proyecto, así mismo, se discutieron las implicaciones para el medio ambiente, acorde a lo señalado en el Artículo 117 de la Ley General de Desarrollo Forestal Sustentable, de esta forma, los miembros del Comité por unanimidad, toman el siguiente acuerdo:

Acuerdo COTECUS/01-06-2016/01.- Una vez analizados y discutidos los proyectos ampliamente por los presentes, el Comité acuerda emitir la siguiente opinión:

Nº	Promovente	Sector	Municipio	Proyecto	Superficie (ha)	Opinión	Observaciones
1	Buenavista del Cobre SA de CV y/o Ing. Víctor Andrés del Castillo Alarcón	Minero	Cananea, Sonora	Terreros de Lixiviación Quebalix IV, Polígono 1B	698.0000	Positiva	Se recomienda hacer evaluación en campo de un número representativo de los sitios de muestreo mencionados.
2	Buenavista del Cobre SA de CV y/o Ing. Víctor Andrés del Castillo Alarcón	Minero	Cananea, Sonora	Terreros de Lixiviación Quebalix IV, Polígono 1C	540.0000	Positiva	Se recomienda hacer evaluación en campo de un número representativo de los sitios de muestreo mencionados.
3	Gasoducto Aguaprieta S de RL de CV y/o Ing. Oscar Antonio Colombo	Energía	Navojoa, Sonora	Tramo 10A Gasoducto Guaymas-El Oro	66.5899	Positiva	Sin Observaciones
4	Comisión Federal de Electricidad y/o Ing. Leopoldo Rodríguez Soto	Energía	Quiriego, Sonora	Línea de Distribución (LD) Quiriego - Los Bajios	14.9830	Positiva	Deberá dar cumplimiento a indicaciones de la PROFEPA.
5	Minas de Oro Nacional SA de CV y/o Laura Belem Caballero Hidrogo	Minero	Sahuaripa, Sonora	Ampliación de Camino de Acceso a La Yaqui Km 0+000 al Km 8+100	13.6616	Positiva	Sin Observaciones

El Comité instruye a la Dirección General Forestal y Fauna de Interés Cinegético para que el contenido de este acuerdo sea comunicado vía oficio a la Delegación de SEMARNAT en el Estado de Sonora.



 2 

V.- Análisis y opinión de 6 solicitudes de Aprovechamiento Forestal

En este punto del Orden del día, se presentan al Comité 6 solicitudes de aprovechamiento forestal maderable. Los proyectos fueron revisados por los miembros del Comité, quienes después de analizar el contenido y alcances, toman por unanimidad el siguiente acuerdo:

Acuerdo COTECUS/01-06-2016/02.- Una vez analizada y discutida ampliamente por los presentes, el Comité acuerda emitir la siguiente opinión:

Nº	Predio	Municipio	Promovente	Proyecto	Sup. (Ha)	Vol. (m³)	Opinión	Observaciones
1	Fracciones del Rancho El Prieto	Trincheras, Sonora	Juan Antonio Campillo Gaona	Aprovechamiento forestal de Mesquite	3,060.8400	4,972.897	Positiva	Sin Observaciones
2	Las Lajas y Arroyo Seco	Moctezuma, Sonora	Francisco Adolfo Hugues Urías	Aprovechamiento forestal de Mezquite, Tesota, Chino, Encino	582.0000	5,319.000	Positiva	Sin Observaciones
3	Parcela No. 217 Z8 P1/1 Ejido San Miguel de Horcasitas	San Miguel de Horcasitas, Sonora	José Ramon Cordero Martínez	Aprovechamiento forestal de Mezquite y Tesota	529.0000	1,798.000	Positiva	Sin Observaciones
4	Cerritos Colorados Fracción III	Pitiquito, Sonora	Aarón Oswaldo Méndez Silva	Aprovechamiento forestal de Mezquite, Tesota, Palo Verde	1,326.0000	3,607.284	Positiva	Sin Observaciones
5	Lote de Terreno Rustico denominado La Esperanza	Trincheras, Sonora	Uciel Chaparro Román	Aprovechamiento forestal de Mezquite, Tesota, Palo Verde	263.2643	1,890.448	Positiva	Sin Observaciones
6	Lote de Terreno dentro del Rancho El Tojungo (La Loma Prieta)	Hermosillo, Sonora	Isidoro Ramírez Alcantar	Aprovechamiento forestal de Mezquite y Palo Verde	1,329.0000	1,435.000	Positiva	Sin Observaciones

El Comité instruye a la Dirección General Forestal y Fauna de Interés Cinegético para que el contenido de este acuerdo sea comunicado vía oficio a la Delegación de SEMARNAT en el Estado de Sonora.

X

VI.- Asuntos Generales.

No hubo asuntos generales que tratar.

S
Am

VII.- Clausura

No habiendo más que hacer constar, siendo las 17:20 horas del día 01 de Junio de 2016, el C.P. Marco Antonio Valenzuela Martínez declara terminada la reunión, firmando para su constancia en todas sus hojas y al calce los que en ella intervinieron.

**El Director General Forestal y Fauna de
Interés Cinegético de SAGARHPA**



C.P. Marco Antonio Valenzuela Martínez

**Representante de la Gerencia
Estatad de la CONAFOR**

Ing. Rigoberto Palafox Rivas

El Director Forestal de SAGARHPA



Ing. Jorge Jaime San Miguel Garza

Representante del Sector Minero



Ing. Hugo Salvador Maldonado García

Representante de la SEMARNAT

Ing. Jorge Raúl García Gutiérrez

**Representante del Sector Productores
Forestales**

C. Jesús A. Rogel Moreno

Representante de la CEDES



Ing. Raúl Enrique Molina Ocampo

La presente hoja de firmas forma parte integral del acta de la Segunda Reunión Extraordinaria 2016 del Comité Técnico para Cambio de Uso de Suelo y Aprovechamiento Forestal de Sonora, realizada el día 01 de junio de 2016.