



**ACTA DE LA OCTAVA REUNIÓN ORDINARIA 2016  
DEL COMITÉ TÉCNICO PARA CAMBIO DE USO DEL SUELO  
Y APROVECHAMIENTO FORESTAL DEL ESTADO DE  
SONORA, CELEBRADA EL DÍA 15 DE JUNIO DE 2016**

**ACTA DE LA OCTAVA REUNIÓN ORDINARIA 2016 DEL COMITÉ TÉCNICO PARA CAMBIO DE USO DEL SUELO Y APROVECHAMIENTO FORESTAL DEL ESTADO DE SONORA, CELEBRADA EL DÍA 15 DE JUNIO DE 2016, EN LA SALA DE JUNTAS DE LA SUBSECRETARÍA DE GANADERÍA DE LA SECRETARÍA DE AGRICULTURA, GANADERÍA, RECURSOS HIDRÁULICOS, PESCA Y ACUACULTURA, SITO EN AVENIDA PASEO DEL RÍO Y COMONFORT, CENTRO DE GOBIERNO, EDIFICIO SONORA, 2º PISO, EN HERMOSILLO, SONORA.**

Siendo las 16:00 horas del día 15 de Junio de 2016, en la Ciudad de Hermosillo, Sonora se reunieron en la Sala de Juntas de la Subsecretaría de Ganadería de la Secretaría de Agricultura, Ganadería, Recursos Hidráulicos, Pesca y Acuicultura, los CC. C.P. Marco Antonio Valenzuela Martínez, Director General Forestal y Fauna de Interés Cinegético de SAGARHPA, Ing. Jorge Jaime San Miguel Garza, Director Forestal de SAGARHPA, Ing. Alejandro Nery Martínez C., en representación del Ing. Rigoberto Palafox Rivas de la Gerencia Estatal de CONAFOR, el C. Mario Sergio Murrieta Rodríguez, en representación del Ing. Jorge Raúl García Gutiérrez de la SEMARNAT, el Ing. Hugo Salvador Maldonado García, en representación de la Dirección General de Minería del sector industrial, el Ing. Raúl Enrique Molina Ocampo en representación de la CEDES y el Ing. Francisco Javier san Miguel Garza representante de la UMAFOR Costera de Sonora del sector productores forestales, para llevar a cabo la Octava Reunión Ordinaria 2016 del Comité Técnico para Cambio de Uso del Suelo y Aprovechamiento Forestal del Estado de Sonora, bajo el siguiente:

**Orden del día:**

- I.- Lista de asistencia**
- II.- Verificación del quórum**
- III.- Bienvenida y objetivos de la reunión.**
- IV.- Análisis y opinión de 9 solicitudes de Aprovechamiento Forestal**
- V.- Asuntos Generales.**
- VI.- Clausura**

**Desarrollo de la Reunión**

**I.- Lista de asistencia**

Se procede a la toma de lista de asistencia a los miembros del Comité.

**II.- Verificación del quórum**

El C. Marco Antonio Valenzuela Martínez verifica el quórum y una vez constatado que se encuentra presente la mayoría de los integrantes del Comité, declara formalmente instalada la reunión.

**III.- Bienvenida y objetivos de la reunión.**

El C. Marco Antonio Valenzuela Martínez, da la bienvenida a los miembros del Comité y explica a los presentes el objetivo principal de la reunión, el cual consiste en el análisis y opinión de 9 solicitudes de

8

X  
[Handwritten signature]  
[Handwritten signature]  
[Handwritten signature]

aprovechamiento forestal únicamente, ya que no se recibieron solicitudes correspondientes a cambio de uso del suelo.

#### IV.- Análisis y opinión de 9 solicitudes de Aprovechamiento Forestal

En este punto del Orden del día, se presentan al Comité 9 solicitudes de aprovechamiento forestal maderable. Los proyectos fueron revisados por los miembros del Comité, quienes después de analizar el contenido y alcances, toman por unanimidad el siguiente acuerdo:

**Acuerdo COTECUS/15-06-2016/01.-** Una vez analizada y discutida ampliamente por los presentes, el Comité acuerda emitir la siguiente opinión:






Nº	Predio	Municipio	Promovente	Proyecto	Sup. (Ha)	Vol. (m <sup>3</sup> )	Opinión	Observaciones
1	Ejido Miguel Hidalgo	Santa Cruz, Sonora	Francisco Norberto Encinas Ocaño	Encino Azul, Encino blanco, Encino cusí, Encinillo y Mezquite	6,665.1518	41,297.636	Positiva	Sin Observaciones
2	El Testerazo	Arizpe, Sonora	Pedro Pesqueira Gomez	Mezquite, Tesota, Chino y Encino	123.0000	885.000	Positiva	Sin Observaciones
3	Zona Carbonifera Fraccion A o Cerro Prieto	Fronteras, Sonora	Manuel Nuñez Nuñez	Mezquite, Tesota, Chino, Palo Verde	4,483.0000	15,509.102	Positiva	Sin Observaciones
4	El Aguaje	Pitiquito, Sonora	Gustavo Placencia Martinez	Mezquite y Palo Verde	2,332.9702	4,397.016	Positiva	Sin Observaciones
5	Tecapadepe	Cucurpe, Sonora	Juan Alvaro Gautrin Villaescusa	Mezquite, Tesota, Chino, Encino blanco, Encino bellota	2,214.9461	7,998.748	Positiva	Sin Observaciones
6	Lotes B y C del Lote No 1, Lote G del Lote No 2 y Lotes I, J y K del Lote No 4 de los Predios Banachari y El Caballo	Villa Pesqueira, Sonora	Manuel Alejandro del Castillo Arenas	Mezquite y Tesota	804.0000	2,759.000	Positiva	Sin Observaciones
7	Mesa de Enmedio o El Divisadero	Yécora, Sonora	Martín Granillo Vivian	Pino	29.0000	728.069	Positiva	Sin Observaciones
8	Lote 4 de la Colonia Agrícola Ganadera El Cibuta	Nogales, Sonora	Jesús Alberto Lascano Molina	Encino azul, Encino bellota y Mezquite	957.0421	2,481.414	Positiva	Sin Observaciones

N°	Predio	Municipio	Promovente	Proyecto	Sup. (Ha)	Vol. (m³)	Opinión	Observaciones
9	Dos Terrenos denominados San Buenaventura, Predio Medugorge y Fracc Terreno Rustico	Hermosillo, Sonora	Agroindustrias Gema SA de CV	Mezquite	1,562.0000	2,733.000	Positiva	Sin Observaciones

El Comité instruye a la Dirección General Forestal y Fauna de Interés Cinegético para que el contenido de este acuerdo sea comunicado vía oficio a la Delegación de SEMARNAT en el Estado de Sonora.

**V.- Asuntos Generales.**

No hubo asuntos generales que tratar.

**VI.- Clausura**

No habiendo más que hacer constar, siendo las 17:00 horas del día 15 de Junio de 2016, el C.P. Marco Antonio Valenzuela Martínez declara terminada la reunión, firmando para su constancia en todas sus hojas y al calce los que en ella intervinieron.

**El Director General Forestal y Fauna de  
Interés Cinegético de SAGARHPA**



**C.P. Marco Antonio Valenzuela Martínez**

**Representante de la Gerencia  
Estatad de la CONAFOR**

**Ing. Alejandro Nery Martínez C.**

**El Director Forestal de SAGARHPA**



**Ing. Jorge Jaime San Miguel Garza**

**Representante del Sector Minero**



**Ing. Hugo Salvador Maldonado García**

**Representante de la SEMARNAT**


**C. Mario Sergio Murrieta Rodríguez**

**Representante del Sector Productores  
Forestales**



**Ing. Francisco Javier San Miguel Garza**

**Representante de la CEDES**



**Ing. Raúl Enrique Molina Ocampo**

La presente hoja de firmas forma parte integral del acta de la Octava Reunión Ordinaria 2016 del Comité Técnico para Cambio de Uso de Suelo y Aprovechamiento Forestal de Sonora, realizada el día 15 de junio de 2016.