



**ACTA DE LA PRIMERA REUNIÓN ORDINARIA 2017  
DEL COMITÉ TÉCNICO PARA CAMBIO DE USO DEL SUELO  
Y APROVECHAMIENTO FORESTAL DEL ESTADO DE  
SONORA, CELEBRADA EL DÍA 11 DE ENERO DE 2017**

**ACTA DE LA PRIMERA REUNIÓN ORDINARIA 2017 DEL COMITÉ TÉCNICO PARA CAMBIO DE USO DEL SUELO Y APROVECHAMIENTO FORESTAL DEL ESTADO DE SONORA, CELEBRADA EL DÍA 11 DE ENERO DE 2017, EN LA SALA DE JUNTAS DE LA SUBSECRETARÍA DE GANADERÍA DE LA SECRETARÍA DE AGRICULTURA, GANADERÍA, RECURSOS HIDRÁULICOS, PESCA Y ACUACULTURA, SITO EN AVENIDA PASEO DEL RÍO Y COMONFORT, CENTRO DE GOBIERNO, EDIFICIO SONORA, 2º PISO, EN HERMOSILLO, SONORA.**

Siendo las 16:00 horas del día 11 de Enero de 2017, en la Ciudad de Hermosillo, Sonora se reunieron en la Sala de Juntas de la Subsecretaría de Ganadería de la Secretaría de Agricultura, Ganadería, Recursos Hidráulicos, Pesca y Acuicultura, los CC. C.P. Marco Antonio Valenzuela Martínez, Director General Forestal y Fauna de Interés Cinegético de SAGARHPA, Ing. Jorge Jaime San Miguel Garza, Director Forestal de SAGARHPA, Ing. Rigoberto Palafox Rivas, en representación de la Gerencia Estatal de CONAFOR, el Ing. Hugo Salvador Maldonado García, en representación de la Dirección General de Minería del sector industrial, el Ing. Raúl Enrique Molina Ocampo en representación de la CEDES, el Ing. Francisco Javier San Miguel Garza, en representación del sector productores forestales en el Estado y el Ing. Isabel García Navarro, en representación del sector Profesionales Forestales, para llevar a cabo la Primera Reunión Ordinaria 2017 del Comité Técnico para Cambio de Uso del Suelo y Aprovechamiento Forestal del Estado de Sonora, bajo el siguiente:

**Orden del día:**

- I.- Lista de asistencia**
- II.- Verificación del quórum**
- III.- Bienvenida y objetivos de la reunión.**
- IV.- Análisis y opinión de 1 solicitud de Cambio de Uso del Suelo**
- V.- Análisis y opinión de 8 solicitudes de Aprovechamiento Forestal**
- VI.- Asuntos Generales.**
- VII.- Clausura**

**Desarrollo de la Reunión**

**I.- Lista de asistencia**

Se procede a la toma de lista de asistencia a los miembros del Comité.

**II.- Verificación del quórum**

El C. Marco Antonio Valenzuela Martínez verifica el quórum y una vez constatado que se encuentra presente la mayoría de los integrantes del Comité, declara formalmente instalada la reunión.



### III.- Bienvenida y objetivos de la reunión.

El C. Marco Antonio Valenzuela Martínez, da la bienvenida a los miembros del Comité y explica a los presentes el objetivo principal de la reunión, el cual consiste en el análisis y opinión de 1 solicitud de cambio de uso de suelo y 8 solicitudes de aprovechamiento forestal.

### IV.- Análisis y opinión de 1 solicitud de Cambio de Uso del Suelo

En este punto del Orden del día, se presenta al Comité 1 proyecto recibido para emitir opinión sobre cambio de uso del suelo. El proyecto fue presentado a los miembros del Comité, quienes revisaron en conjunto el contenido y alcance del proyecto, así mismo, se discutieron las implicaciones para el medio ambiente, acorde a lo señalado en el Artículo 117 de la Ley General de Desarrollo Forestal Sustentable, de esta forma, los miembros del Comité por unanimidad, toman el siguiente acuerdo:


**Acuerdo COTECUS/11-01-2017/01.-** Una vez analizados y discutidos los proyectos ampliamente por los presentes, el Comité acuerda emitir la siguiente opinión:

Nº	Promovente	Sector	Municipio	Proyecto	Superficie (ha)	Opinión	Observaciones
1	Gasoducto de Aguaprieta, SA de RL de CV y/o Ing. Oscar Antonio Colombo	Energía	Empalme, Sonora	Gasoducto Guaymas - El Oro Ramal Empalme	4.6116	Positiva	Sin Observaciones

El Comité instruye a la Dirección General Forestal y Fauna de Interés Cinegético para que el contenido de este acuerdo sea comunicado vía oficio a la Delegación de SEMARNAT en el Estado de Sonora y a las Oficinas centrales de la ASEA en la Ciudad de México.

### V.- Análisis y opinión de 8 solicitudes de Aprovechamiento Forestal

En este punto del Orden del día, se presentan al Comité 8 solicitudes de aprovechamiento forestal maderable. Los proyectos fueron revisados por los miembros del Comité, quienes después de analizar el contenido y alcances, toman por unanimidad el siguiente acuerdo:



**Acuerdo COTECUS/11-01-2017/02.-** Una vez analizada y discutida ampliamente por los presentes, el Comité acuerda emitir la siguiente opinión:

N°	Predio	Municipio	Promoviente	Sup. (Ha)	Proyecto	Vol. (m³)	Opinión	Observaciones
1	San Rafael	Carbo, Sonora	Manuel Antonio Coronado Ibarra	152.0000	Mezquite, Tesota, Chino	5,361.468	Positiva	Sin Observaciones
2	Pozo de Noriega	Pitiquito, Sonora	Carlos Ricardo Camou León	3,547.5800	Mezquite, Tesota, Palo Verde, Brea	4,994.824	Positiva	Sin Observaciones
3	Noria de Don Pablito y Demasías de los Lotes o Las Palmitas	Ures, Sonora	Jesús Darío Romo Téllez	949.9844	Mezquite, Encino	1,908.790	Positiva	Se recomienda considerar un año adicional para seguimiento
4	Fracciones Oeste y Este del Predio Las Milpas	Guaymas, Sonora	Alfonso Gurrola Enríquez	2,184.6000	Mezquite, Palo Verde, Tesota, Brea, Mezquitillo	1,492.840	Positiva	Sin Observaciones
5	El Gameño	Hermosillo, Sonora	Francisco Javier Carranza Leyva	976.0000	Encino, Tascate	5,204.971	Positiva	Sin Observaciones
6	Los Ojaguis y Alamillo antes San Fernando	Imuris, Sonora	Leobardo García Gallegos	152.0000	Mezquite, Tesota, Chino	6,927.550	Positiva	Se recomienda incluir existencias reales que permita verificar intensidad de corta
7	Otro Mundo	Pitiquito, Sonora	Cristian Isidro Quintero Azcagorta	3,547.5800	Mezquite, Tesota, Palo Verde, Brea	4,576.791	Positiva	Sin Observaciones
8	El Pinalito	Bacerac, Sonora	José Ernesto Montaña Durazo	949.9844	Mezquite, Encino	3,992.122	Positiva	Sin Observaciones

El Comité instruye a la Dirección General Forestal y Fauna de Interés Cinegético para que el contenido de este acuerdo sea comunicado vía oficio a la Delegación de SEMARNAT en el Estado de Sonora.

**VI.- Asuntos Generales.**

No hubo asuntos generales que tratar.

A

mis g

\*


Am



**VII.- Clausura**

No habiendo más que hacer constar, siendo las 16:45 horas del día 11 de Enero de 2017, el C.P. Marco Antonio Valenzuela Martínez declara terminada la reunión, firmando para su constancia en todas sus hojas y al calce los que en ella intervinieron.

**El Director General Forestal y Fauna de  
Interés Cinegético de SAGARHPA**



**C.P. Marco Antonio Valenzuela Martínez**

**Representante de la Gerencia  
Estatad de la CONAFOR**



**Ing. Rigoberto Palafox Rivas**

**El Director Forestal de SAGARHPA**



**Ing. Jorge Jaime San Miguel Garza**

**Representante del Sector Servicios  
Profesionales Forestales**

**Ing. Isabel García Navarro**

**Representante del Sector Productores  
Forestales**




**Ing. Francisco Javier San Miguel Garza**

**Representante del Sector Minero**



**Ing. Hugo Salvador Maldonado García**

**Representante de la CEDES**



**Ing. Raúl Enrique Molina Ocampo**