



**ACTA DE LA DÉCIMO TERCERA REUNIÓN ORDINARIA 2017  
DEL COMITÉ TÉCNICO PARA CAMBIO DE USO DEL SUELO  
Y APROVECHAMIENTO FORESTAL DEL ESTADO DE  
SONORA, CELEBRADA EL DÍA 25 DE AGOSTO DE 2017**

**ACTA DE LA DÉCIMO TERCERA REUNIÓN ORDINARIA 2017 DEL COMITÉ TÉCNICO PARA CAMBIO DE USO DEL SUELO Y APROVECHAMIENTO FORESTAL DEL ESTADO DE SONORA, CELEBRADA EL DÍA 25 DE AGOSTO DE 2017, EN LA SALA DE JUNTAS DE LA SUBSECRETARÍA DE GANADERÍA DE LA SECRETARÍA DE AGRICULTURA, GANADERÍA, RECURSOS HIDRÁULICOS, PESCA Y ACUACULTURA, SITO EN AVENIDA PASEO DEL RÍO Y COMONFORT, CENTRO DE GOBIERNO, EDIFICIO SONORA, 2º PISO, EN HERMOSILLO, SONORA.**

Siendo las 11:00 horas del día 25 de Agosto de 2017, en la Ciudad de Hermosillo, Sonora se reunieron en la Sala de Juntas de la Subsecretaría de Ganadería de la Secretaría de Agricultura, Ganadería, Recursos Hidráulicos, Pesca y Acuacultura, los C. C.P. Marco Antonio Valenzuela Martínez, Director General Forestal y de Fauna Silvestre de SAGARHPA, Ing. Jorge Jaime San Miguel Garza, Director Forestal de SAGARHPA, Ing. Rigoberto Palafox Rivas, en representación de la Gerencia Estatal de CONAFOR, el Ing. Hugo Salvador Maldonado García, en representación de la Dirección General de Minería del sector industrial, el Ing. Francisco Javier San Miguel Garza, en representación del sector productores forestales en el Estado y el Ing. Isabel García Navarro, en representación del sector profesionales forestales, para llevar a cabo la Décimo Tercera Reunión Ordinaria 2017 del Comité Técnico para Cambio de Uso del Suelo y Aprovechamiento Forestal del Estado de Sonora, bajo el siguiente:

**Orden del día:**

- I.- Lista de asistencia**
- II.- Verificación del quórum**
- III.- Bienvenida y objetivos de la reunión.**
- IV.- Análisis y opinión de 6 solicitudes de Cambio de Uso del Suelo**
- V.- Análisis y opinión de 14 solicitudes de Aprovechamiento Forestal**
- VI.- Asuntos Generales.**
- VII.- Clausura**

**Desarrollo de la Reunión**


**I.- Lista de asistencia**

Se procede a la toma de lista de asistencia a los miembros del Comité.

**II.- Verificación del quórum**

El C. Marco Antonio Valenzuela Martínez verifica el quórum y una vez constatado que se encuentra presente la mayoría de los integrantes del Comité, declara formalmente instalada la reunión.

A



### III.- Bienvenida y objetivos de la reunión.

El C. Marco Antonio Valenzuela Martínez, da la bienvenida a los miembros del Comité y explica a los presentes el objetivo principal de la reunión, el cual consiste en el análisis y opinión de 6 solicitudes de cambio de uso de suelo y 14 solicitudes de aprovechamiento forestal.

### IV.- Análisis y opinión de 6 solicitudes de Cambio de Uso del Suelo

En este punto del Orden del día, se presentan al Comité los proyectos recibidos para emitir opinión sobre cambio de uso del suelo. Los proyectos fueron presentado a los miembros del Comité, quienes revisaron en conjunto el contenido y alcance de cada proyecto, así mismo, se discutieron las implicaciones para el medio ambiente, acorde a lo señalado en el Artículo 117 de la Ley General de Desarrollo Forestal Sustentable, de esta forma, los miembros del Comité por unanimidad toman el siguiente acuerdo:

**Acuerdo COTECUS/25-08-2017/01.-** Una vez analizados y discutidos los proyectos ampliamente por los presentes, el Comité acuerda emitir la siguiente opinión:

Nº	Promovente	Sector	Municipio	Proyecto	Superficie (ha)	Opinión	Observaciones
1	Minera Maria SA de CV y/o Carlos Alberto Facha Lara	Minería	Cananea, Sonora	Maria Sur	64.9950	Positiva	Se recomienda verificar en campo los listados de especies presentes en el área del proyecto y de la microcuenca hidrológico forestal ya que se incluye las especies Palo Fierro y Guayacán como especies bajo alguna categoría de la NOM-059-SEMARNAT-2010, siendo que ambas especies no corresponden a la vegetación del área del proyecto. Verificar en su caso el programa de rescate de especies para dar prioridad a especies incluidas en la NOM-059.

A

d

N°	Promovente	Sector	Municipio	Proyecto	Superficie (ha)	Opinión	Observaciones
2	AT Solar V S de RL de CV y/o Alma Santa Rita F.	Energía	Pitiquito, Sonora	AT Solar	582.6830	Positiva	Se recomienda verificar en campo los listados de especies presentes en el área del proyecto y de la microcuenca hidrológico forestal ya que no se incluye ninguna especie bajo alguna categoría de la NOM-059-SEMARNAT-2010 como Olneya tesota y/o Carnegia gigantea, ambas de sabida amplia distribución en la zona del proyecto. Verificar la denominación de la especie listada como Pachycereus schottii si debía ser Lophocereus schottii la correcta denominación. Por último, verificar la tasa calculada de erosión del suelo actual ya que 86.95 toneladas por hectárea por año se considera muy alta para la zona.
3	Buenavista del Cobre SA de CV y/o Ing. Victor Andres del Castillo Alarcon	Minería	Cananea, Sonora	Construcción de Camino EC Acceso a Nuevo Talleres	9.2100	Positiva	Se recomienda acotar el estudio del entorno del proyecto a la microcuenca hidrológica forestal de influencia, ya que los listados bibliográficos de especies presentes en la cuenca que se utilizaron no representan específicamente el entorno inmediato a afectar por el proyecto.
4	Bluemex Power 1 SA de CV y/o Pedro Manuel de Sousa Goncalves	Energía	Empalme, Sonora	Parque Fotovoltaico Bluemex Power 1	248.9300	Positiva	Se recomienda verificar la representatividad de los sitios de muestreos ya que se consideran poco representativos para la superficie del proyecto.
5	Rancho El 60 de Sonora, SA de CV y/o Juan Carlos Diaz Quintanar	Agrícola	Carbó, Sonora	Vieñedo Rancho 60	100.7030	Positiva	Se observa que no incluye obras específicas, cantidades y ubicación de las mismas para mitigar los efectos de la erosión de suelos, compensar la disminución de la infiltración de agua de lluvia, así como para no afectar los escurrimientos que llegan a predios vecinos actualmente a través del área del proyecto.

A

*[Handwritten signature]*

*[Handwritten signature]*

*[Handwritten signature]*

*[Handwritten signature]*

*[Handwritten signature]*

N°	Promovente	Sector	Municipio	Proyecto	Superficie (ha)	Opinión	Observaciones
6	Tuto Energy II, SAPI de CV	Energía	Pitiquito, Sonora	Tuto Energy II	453.7000	Positiva	Se recomienda verificar en campo los listados de especies presentes en el área del proyecto y de la microcuenca hidrológico forestal ya que no se incluye ninguna especie bajo alguna categoría de la NOM-059-SEMARNAT-2010 como Olneya tesota y/o Carnegia gigantea, ambas de sabida amplia distribución en la zona del proyecto. Así mismo, se recomienda que el programa de rescate de especies incluya especies relevantes de valor ecológico, sitios de reubicación definidos y cantidades, dando prioridad a especies en la NOM-059 de existir.



El Comité instruye a la Dirección General Forestal y de Fauna Silvestre para que el contenido de este acuerdo sea comunicado vía oficio a la Delegación de SEMARNAT en el Estado de Sonora y/o a las Oficinas centrales de la Dirección General de Impacto y Riesgo Ambiental de la SEMARNAT y/o ASEA en la Ciudad de México según corresponda.

#### V.- Análisis y opinión de 14 solicitudes de Aprovechamiento Forestal

En este punto del Orden del día, se presentan al Comité las solicitudes de aprovechamiento forestal maderable. Los proyectos fueron revisados por los miembros del Comité, quienes después de analizar el contenido y alcances, toman por unanimidad el siguiente acuerdo:

**Acuerdo COTECUS/25-08-2017/02.-** Una vez analizada y discutida ampliamente por los presentes, el Comité acuerda emitir la siguiente opinión:

N°	Predio	Municipio	Promovente	Sup. (Ha)	Especies por Aprovechar	Vol. (m³)	Opinión	Observaciones
1	La Pasión y Lotes de Terreno Rustico 3, 25, 27, 28, 29 y 30 conocidos como La Estancia	Tubutama, Sonora	Cesar Roberto Suastegui Galván	78.4515	Mezquite	809.386	Positiva	Sin Observaciones
2	Los Valles y Fracc. Santa Isabel de la Nopalera	Alamos, Sonora	Luis Humberto Reyes Alcantar	503.0000	Mezquite, Mauto y Chirahui	2,229.544	Positiva	Sin Observaciones
3	El Camino del Bajío	Aftar, Sonora	Aarón Oswaldo Méndez Noriega	2,840.0000	Mezquite	5,566.400	Positiva	Sin Observaciones

Nº	Predio	Municipio	Promoviente	Sup. (Ha)	Especies por Aprovechar	Vol. (m³)	Opinión	Observaciones
4	Lotes 1,2,3y4 de San Rafael de lo de Cruz	Rayón, Sonora	Victor Manuel Díaz Ballesteros	480.0000	Mezquite y Tesota	1,289.400	Positiva	Sin Observaciones
5	Fracción de Terreno Rústico del Predio Santa Rosa y Cajón	Trincheras, Sonora	Alfonso Medina Lerma	478.5000	Mezquite, Palo Verde y Tesota	1,480.672		
6	Rancho de Lopez	Hermosillo, Sonora	Felipe de Jesús Sandoval Bernal	232.0000	Mezquite, Palo Verde, Tesota, Brea, Garambullo y Chino	1,134.489	Positiva	Sin Observaciones
7	Arroyo Hondo	Yécora, Sonora	Reynaldo Amavizca Melendrez	95.3270	Mezquite, Mauto, Chirahui y Encino	494.999	Positiva	Sin Observaciones
8	Fracción de Terreno Rústico Identificado como 1-A	Moctezuma, Sonora	Francisco Javier Rogel Lopez	327.0000	Mezquite, tesota, Chino y Encino	2,389.800	Positiva	Sin Observaciones
9	Pueblo de Belem	Guaymas, Sonora	Eleuterio Molina Lenes	13,228.0508	Mezquite	4,112.436	Positiva	Sin Observaciones
10	Cuatro Lotes de San Vicente	Saric, Sonora	Miguel Angel Carrillo Ponce	380.0000	Mezquite y Tesota	2,618.200	Positiva	Sin Observaciones
11	El Bolerío y Fracción 2 del Predio el Bajío o La Concordia	Imuris, Sonora	Claudia Cristina Cornejo Arenas	3,214.5000	Mezquite, Encino, Tesota y Tascate	11,888.235	Positiva	Sin Observaciones
12	Los Taraices Fracción Uno	Yécora, Sonora	Octavio Aguiar Peña	401.6800	Encino	5,209.591	Positiva	Sin Observaciones
13	El Carrizal y San Diego	Yécora, Sonora	Gildardo Avilés Aguayo	117.0670	Encino	1,369.498	Positiva	Sin Observaciones
14	Fracción Los Horcones	Villa Pesqueira, Sonora	Humberto Acevedo Gallego	709.0000	Mezquite, Tesota, Chino, Palo Verde, Brea y Vinorama	3,399.954	Positiva	Sin Observaciones

El Comité instruye a la Dirección General Forestal y de Fauna Silvestre para que el contenido de este acuerdo sea comunicado vía oficio a la Delegación de SEMARNAT en el Estado de Sonora.

#### VI.- Asuntos Generales.

No hubo asuntos generales que tratar.

## VII.- Clausura

No habiendo más que hacer constar, siendo las 12:45 horas del día 25 de Agosto de 2017, el C.P. Marco Antonio Valenzuela Martínez declara terminada la reunión, firmando para su constancia en todas sus hojas y al calce los que en ella intervinieron.

El Director General Forestal y de Fauna  
Silvestre de SAGARHPA

C.P. Marco Antonio Valenzuela Martínez

Representante de la CONAFOR en Sonora

  
Ing. Rigoberto Palafox Rivas

Director Forestal de la SAGARHPA



Ing. Jorge Jaime San Miguel Garza

Representante del Sector Minero

  
Ing. Hugo Salvador Maldonado García

Representante del Sector Productores  
Forestales

  
Ing. Francisco Javier San Miguel Garza

Representante del Sector Profesionales  
Forestales

  
Ing. Isabel García Navarro

La presente hoja de firmas forma parte integral del acta de la Décimo Tercera Reunión Ordinaria 2017 del Comité Técnico para Cambio de Uso de Suelo y Aprovechamiento Forestal de Sonora, realizada el día 25 de agosto de 2017.